

КАРТА-ПЛАН ТЕРРИТОРИИ

13:24:0102056

(номер кадастрового квартала (номера смежных кадастровых кварталов), являющегося (являющихся) территорией, на которой выполняются комплексные кадастровые работы)

Дата подготовки карты-плана территории 22 августа 2022 г.

Пояснительная записка

1. Сведения о заказчике

Муниципальное учреждение Администрация Ковылкинского муниципального района Республики Мордовия (ОГРН: 1021300890885, ИНН: 1312089775)

(полное наименование органа местного самоуправления муниципального района или городского округа, органа исполнительной власти города федерального значения Москвы, Санкт-Петербурга или Севастополя, основной государственный регистрационный номер, идентификационный номер налогоплательщика)

Постановление № Б/Н, от 20 июня 2022 г., выдан (составлен) Администрация Ковылкинского муниципального района Республики Мордовия

(сведения об утверждении карты-плана территории)

2. Сведения о кадастровом инженерере

Фамилия, имя, отчество (при наличии отчества): Аглиуллина Венера Рифгатовна

Страховой номер индивидуального лицевого счета: 10820092108

Контактный телефон: раб.: 78972900307; сот.: 89053156360

Адрес электронной почты и почтовый адрес, по которым осуществляется связь с кадастровым инженером: fvenera17@mail.ru
г. Казань, ул. Шуртыгина, д.3, помещение №21 (2 этаж)

Наименование саморегулируемой организации кадастровых инженеров (СРО), членом которой является кадастровый инженер:
Ассоциация "Союз кадастровых инженеров"

Номер регистрации в государственном реестре лиц, осуществляющих кадастровую деятельность: 20 818

Сокращенное наименование юридического лица, если кадастровый инженер является работником юридического лица:
ООО "Центр экспертизы и кадастра"

3. Основания выполнения комплексных кадастровых работ

№ 0809500000322001035_111920, от 6 июня 2022 г., выдан (составлен) Администрация Ковылкинского муниципального района Республики Мордовия

(наименование и реквизиты государственного или муниципального контракта на выполнение комплексных кадастровых работ)

4. Перечень документов, использованных при подготовке карты-плана территории

№ п/п	Наименование документа	Реквизиты документа
1	2	3
1	Газета Ковылкинского муниципального района Республики Мордовия "Голос Примокшанья"	№ 23 (13067), от 10 июня 2022 г., выдан (составлен) Газета Ковылкинского муниципального района Республики Мордовия

1	2	3
2	Выписка о пунктах государственной геодезической сети	№ 111/7891, от 15 июня 2022 г.
3	Письмо	№ 1347, от 20 июня 2022 г., выдан (составлен) Министерство строительства и архитектуры Республики Мордовия

5. Сведения о геодезической основе, использованной при подготовке карты-плана территории

Система координат МСК-13, зона 1

№ п/п	Название пункта и тип знака геодезической сети	Класс геодезической сети	Координаты, м		Сведения о состоянии на 29 августа 2022 г.		
			X	Y	наружного знака пункта	центра знака	марки
1	2	3	4	5	6	7	8
1	Паньжа, Центр 148	4	367 545,94	1 201 331,12	Утрачен	Сохранился	Сохранился
2	Изосимовка Нов., пир.		383 219,35	1 199 597,32			
3	Черемис, пир.	3	398 421,44	1 197 573,10			

6. Сведения о средствах измерений

№ п/п	Наименование прибора (инструмента, аппаратуры)	Сведения об утверждении типа измерений	Реквизиты свидетельства о поверке прибора (инструмента, аппаратуры)
1	2	3	4
1	Аппаратура геодезическая спутниковая PrinCe i80	Номер: 61944-15. Срок действия: 14.06.2023	№С-ВЮМ/15-06-2022/163783679 от 15.06.2022 г.

7. Пояснения к разделам карты-плана территории

Сведения об уточняемых земельных участках

1. Сведения о характерных точках границы уточняемого земельного участка с кадастровым номером 13:24:0102056:45

Зона № 1

Обозначение характерных точек границ	Существующие координаты, м		Уточненные координаты, м		Метод определения координат	Средняя квадратическая погрешность определения координат характерной точки (Mt), м	Формулы, примененные для расчета средней квадратической погрешности определения координат характерной точки (Mt), м
	X	Y	X	Y			
1	2	3	4	5	6	7	8
1178	—	—	375 193,50	1 208 107,03	—	—	—
734	—	—	375 223,81	1 208 082,79			
744	—	—	375 243,85	1 208 105,99			
743	—	—	375 250,28	1 208 108,38			
1179	—	—	375 234,10	1 208 124,94			
1180	—	—	375 224,93	1 208 134,70			
1181	—	—	375 207,95	1 208 120,59			
1178	—	—	375 193,50	1 208 107,03			

2. Сведения о частях границ уточняемого земельного участка с кадастровым номером 13:24:0102056:45

Обозначение части границ		Горизонтальное проложение (S), м	Описание прохождения части границ	Отметка о наличии земельного спора о местоположении границ земельного участка
от т.	до т.			
1	2	3	4	5
1178	734	38,81	—	—
734	744	30,66		
744	743	6,86		
743	1179	23,15		
1179	1180	13,39		
1180	1181	22,08		
1181	1178	19,82		

3. Общие сведения об уточняемом земельном участке с кадастровым номером 13:24:0102056:45

№ п/п	Наименование характеристики земельного участка	Значение характеристики
1	2	3

1	2	3
1	Адрес земельного участка	Республика Мордовия, Ковылкинский район, г. Ковылкино, ул. Крылова, дом 15
	Местоположение земельного участка (при отсутствии присвоенного адреса)	—
	Дополнительные сведения о местоположении земельного участка	—
2	Площадь земельного участка ± величина погрешности определения площади ($P \pm \Delta P$), м ²	1432 ± 13
3	Формула, примененная для расчета предельной допустимой погрешности определения площади земельного участка (ΔP), м ²	$3,5 * 0,10 * \sqrt{(1\ 432,00)} = 13$
4	Площадь земельного участка согласно сведениям Единого государственного реестра недвижимости ($P_{\text{кад}}$), м ²	1 432
5	Оценка расхождения P и $P_{\text{кад}}$ ($P - P_{\text{кад}}$), м ²	0
6	Предельный минимальный и максимальный размеры земельного участка ($P_{\text{мин}}$ и $P_{\text{макс}}$), м ²	$P_{\text{мин}} = \text{—}$ $P_{\text{макс}} = \text{—}$
7	Кадастровый или иной номер (обозначение) здания, сооружения, объекта незавершенного строительства, расположенного на земельном участке	—
8	Иные сведения	—

1. Сведения о характерных точках границы уточняемого земельного участка с кадастровым номером 13:24:0102056:16

Зона № <u>1</u>							
Обозначение характерных точек границ	Существующие координаты, м		Уточненные координаты, м		Метод определения координат	Средняя квадратическая погрешность определения координат характерной точки (M_t), м	Формулы, примененные для расчета средней квадратической погрешности определения координат характерной точки (M_t), м
	X	Y	X	Y			
1	2	3	4	5	6	7	8
734	—	—	375 223,81	1 208 082,79	—	—	—
744	—	—	375 243,85	1 208 105,99			
743	—	—	375 250,28	1 208 108,38			
742	—	—	375 262,44	1 208 112,36			
741	—	—	375 281,04	1 208 090,91			
740	—	—	375 274,76	1 208 085,22			

1	2	3	4	5	6	7	8
739	—	—	375 272,77	1 208 086,98	—	—	—
738	—	—	375 266,12	1 208 079,92			
737	—	—	375 263,34	1 208 082,11			
736	—	—	375 244,83	1 208 061,46			
735	—	—	375 227,96	1 208 076,58			
734	—	—	375 223,81	1 208 082,79			

Вырез 1 из 1

229	—	—	375 269,09	1 208 083,79	—	0,10	—
230	—	—	375 268,94	1 208 083,94			
231	—	—	375 266,77	1 208 081,87			
232	—	—	375 266,92	1 208 081,72			
229	—	—	375 269,09	1 208 083,79			

2. Сведения о частях границ уточняемого земельного участка с кадастровым номером 13:24:0102056:16

Обозначение части границ		Горизонтальное проложение (S), м	Описание прохождения части границ	Отметка о наличии земельного спора о местоположении границ земельного участка
от т.	до т.			
1	2	3	4	5
734	735	7,47	—	—
735	736	22,65		
736	737	27,73		
737	738	3,54		
738	739	9,70		
739	740	2,66		
740	741	8,47		
741	742	28,39		
742	743	12,79		
743	744	6,86		
744	734	30,66		

Вырез 1 из 1

229	230	0,21	—	—
230	231	3,00		
231	232	0,21		
232	229	3,00		

3. Общие сведения об уточняемом земельном участке с кадастровым номером 13:24:0102056:16

№ п/п	Наименование характеристики земельного участка	Значение характеристики
1	2	3
1	Адрес земельного участка	Республика Мордовия, Ковылкинский район, г. Ковылкино, ул. Крылова, дом 13
	Местоположение земельного участка (при отсутствии присвоенного адреса)	—
	Дополнительные сведения о местоположении земельного участка	—
2	Площадь земельного участка ± величина погрешности определения площади ($P \pm \Delta P$), м ²	1484 ± 13
3	Формула, примененная для расчета предельной допустимой погрешности определения площади земельного участка (ΔP), м ²	$3,5 * 0,10 * \sqrt{(1\ 484,00)} = 13$
4	Площадь земельного участка согласно сведениям Единого государственного реестра недвижимости ($P_{\text{кад}}$), м ²	1 485
5	Оценка расхождения P и $P_{\text{кад}}$ ($P - P_{\text{кад}}$), м ²	1
6	Предельный минимальный и максимальный размеры земельного участка ($P_{\text{мин}}$ и $P_{\text{макс}}$), м ²	$P_{\text{мин}} = \text{—}$ $P_{\text{макс}} = \text{—}$
7	Кадастровый или иной номер (обозначение) здания, сооружения, объекта незавершенного строительства, расположенного на земельном участке	—
8	Иные сведения	—

1. Сведения о характерных точках границы уточняемого земельного участка с кадастровым номером 13:24:0102056:1149

Зона № <u>1</u>							
Обозначение характерных точек границ	Существующие координаты, м		Уточненные координаты, м		Метод определения координат	Средняя квадратическая погрешность определения координат характерной точки (M_t), м	Формулы, примененные для расчета средней квадратической погрешности определения координат характерной точки (M_t), м
	X	Y	X	Y			
1	2	3	4	5	6	7	8
29	—	—	375 512,44	1 207 799,44	—	—	—
30	—	—	375 532,81	1 207 820,87			
31	—	—	375 517,14	1 207 836,10			
32	—	—	375 511,46	1 207 830,17			

1	2	3	4	5	6	7	8
33	—	—	375 513,63	1 207 827,45	—	—	—
34	—	—	375 511,85	1 207 825,65			
35	—	—	375 509,53	1 207 828,09			
36	—	—	375 496,60	1 207 814,10			
29	—	—	375 512,44	1 207 799,44			

2. Сведения о частях границ уточняемого земельного участка с кадастровым номером 13:24:0102056:1149

Обозначение части границ		Горизонтальное проложение (S), м	Описание прохождения части границ	Отметка о наличии земельного спора о местоположении границ земельного участка
от т.	до т.			
1	2	3	4	5
29	30	29,57	—	—
30	31	21,85		
31	32	8,21		
32	33	3,48		
33	34	2,53		
34	35	3,37		
35	36	19,05		
36	29	21,58		

3. Общие сведения об уточняемом земельном участке с кадастровым номером 13:24:0102056:1149

№ п/п	Наименование характеристики земельного участка	Значение характеристики
1	2	3
1	Адрес земельного участка	Республика Мордовия, Ковылкинский район, г. Ковылкино, ул. Ст. Халтурина, зем. уч. № 2/1
	Местоположение земельного участка (при отсутствии присвоенного адреса)	—
	Дополнительные сведения о местоположении земельного участка	—
2	Площадь земельного участка ± величина погрешности определения площади ($P \pm \Delta P$), м ²	640 ± 9
3	Формула, примененная для расчета предельной допустимой погрешности определения площади земельного участка (ΔP), м ²	$3,5 * 0,10 * \sqrt{(640,00)} = 9$
4	Площадь земельного участка согласно сведениям Единого государственного реестра недвижимости ($P_{\text{кад}}$), м ²	622
5	Оценка расхождения P и $P_{\text{кад}}$ ($P - P_{\text{кад}}$), м ²	18

1	2	3
6	Предельный минимальный и максимальный размеры земельного участка (Рмин и Рмакс), м ²	Рмин = — Рмакс = —
7	Кадастровый или иной номер (обозначение) здания, сооружения, объекта незавершенного строительства, расположенного на земельном участке	—
8	Иные сведения	—

Сведения об образуемых земельных участках

1. Сведения о характерных точках границ образуемых земельных участков

Обозначение земельного участка _____

Зона № _____

Обозначение характерных точек границ	Координаты, м		Метод определения координат	Средняя квадратическая погрешность определения координат характерной точки (Mt), м	Формулы, примененные для расчета средней квадратической погрешности определения координат характерной точки (Mt), м
	X	Y			
1	2	3	4	5	6

2. Сведения о частях границ образуемых земельных участков

Обозначение земельного участка _____

Обозначение части границ		Горизонтальное проложение (S), м	Описание прохождения части границ	Отметка о наличии земельного спора о местоположении границ земельного участка
от т.	до т.			
1	2	3	4	5

3. Общие сведения об образуемых земельных участках

Обозначение земельного участка _____

№ п/п	Наименование характеристики земельного участка	Значение характеристики
1	2	3
1	Адрес земельного участка	
2	Категория земель	
3	Вид разрешенного использования	
4	Площадь земельного участка ± величина погрешности определения площади ($P \pm \Delta P$), м ²	
5	Формула, примененная для расчета предельной допустимой погрешности определения площади земельного участка (ΔP), м ²	
6	Предельный минимальный и максимальный размеры земельного участка (Pмин) и (Pмакс), м ²	Pмин = Pмакс =
7	Кадастровый или иной номер (обозначение) здания, сооружения, объекта незавершенного строительства, расположенного на земельном участке	

1	2	3
8	Кадастровые номера исходных земельных участков	
	Иное	
9	Иные сведения	
4. Сведения о земельных участках, посредством которых обеспечивается доступ (проход или проезд от земельных участков общего пользования) к образуемым земельным участкам		
№ п/п	Кадастровый номер или обозначение земельного участка, для которого обеспечивается доступ	Кадастровый номер или обозначение земельного участка, посредством которого обеспечивается доступ
1	2	3

**Сведения об уточняемых земельных участках,
необходимые для исправления реестровых ошибок в сведениях о местоположении их границ**

1. Сведения о характерных точках границы уточняемого земельного участка с кадастровым номером 13:24:0102056:1253

Зона № 1

Обозначение характерных точек границ	Существующие координаты, м		Уточненные координаты, м		Метод определения координат	Средняя квадратическая погрешность определения координат характерной точки (Mt), м	Формулы, примененные для расчета средней квадратической погрешности определения координат характерной точки (Mt), м
	X	Y	X	Y			
1	2	3	4	5	6	7	8
8388/н1У	375 580,80	1 207 976,41	375 580,56	1 207 976,63	—	0,10	—
н 2/н2У	375 570,88	1 207 985,29	375 572,77	1 207 983,58		—	
н8412У	—	—	375 566,69	1 207 976,45		0,10	
н 3/н3У	375 559,47	1 207 972,06	375 553,77	1 207 961,43			
794/н4У	375 559,19	1 207 968,28	375 559,45	1 207 956,38			
793/н5У	375 560,25	1 207 967,45	375 559,92	1 207 956,65			
8389/н6У	375 561,23	1 207 953,78	375 561,32	1 207 954,59			
8388/н1У	375 580,80	1 207 976,41	375 580,56	1 207 976,63			

2. Сведения о частях границ уточняемого земельного участка с кадастровым номером 13:24:0102056:1253

Обозначение части границ		Горизонтальное проложение (S), м	Описание прохождения части границ	Отметка о наличии земельного спора о местоположении границ земельного участка
от т.	до т.			
1	2	3	4	5
8388/н1У	н 2/н2У	10,44	—	—
н 2/н2У	н8412У	9,37		
н8412У	н 3/н3У	19,81		
н 3/н3У	794/н4У	7,60		
794/н4У	793/н5У	0,54		
793/н5У	8389/н6У	2,49		
8389/н6У	8388/н1У	29,26		

3. Характеристики уточняемого земельного участка с кадастровым номером 13:24:0102056:1253

№ п/п	Наименование характеристики земельного участка	Значение характеристики
1	2	3

1	2	3
1	Площадь земельного участка ± величина погрешности определения площади (P ± ΔP), м²	300 ± 6
2	Формула, примененная для расчета предельной допустимой погрешности определения площади земельного участка (ΔP), м²	$3,5*0,10*\sqrt{(300,00)} = 6$
3	Иные сведения	—

1. Сведения о характерных точках границы уточняемого земельного участка с кадастровым номером 13:24:0102056:84

Зона № 1							
Обозначение характерных точек границ	Существующие координаты, м		Уточненные координаты, м		Метод определения координат	Средняя квадратическая погрешность определения координат характерной точки (Mt), м	Формулы, примененные для расчета средней квадратической погрешности определения координат характерной точки (Mt), м
	X	Y	X	Y			
1	2	3	4	5	6	7	8
1287/н1287У	375 591,09	1 207 873,63	375 592,92	1 207 871,91	—	0,30	—
1288/н1288У	375 589,56	1 207 875,00	375 590,48	1 207 874,55			
1289/н1289У	375 572,31	1 207 890,88	375 574,64	1 207 889,48			
1290/н1290У	375 570,78	1 207 892,25	375 570,86	1 207 892,86			
1291/н1291У	375 557,34	1 207 878,15	375 557,52	1 207 878,87			
1294/н1294У	375 572,50	1 207 854,88	375 579,46	1 207 857,32			
1287/н1287У	375 591,09	1 207 873,63	375 592,92	1 207 871,91			

2. Сведения о частях границ уточняемого земельного участка с кадастровым номером 13:24:0102056:84

Обозначение части границ		Горизонтальное проложение (S), м	Описание прохождения части границ	Отметка о наличии земельного спора о местоположении границ земельного участка
от т.	до т.			
1	2	3	4	5
1287/н1287У	1288/н1288У	3,59	—	—
1288/н1288У	1289/н1289У	21,77		
1289/н1289У	1290/н1290У	5,07		
1290/н1290У	1291/н1291У	19,33		
1291/н1291У	1294/н1294У	30,75		
1294/н1294У	1287/н1287У	19,85		

3. Характеристики уточняемого земельного участка с кадастровым номером 13:24:0102056:84

№ п/п	Наименование характеристики земельного участка	Значение характеристики
1	2	3
1	Площадь земельного участка ± величина погрешности определения площади ($P \pm \Delta P$), м ²	604 ± 9
2	Формула, примененная для расчета предельной допустимой погрешности определения площади земельного участка (ΔP), м ²	$3,5 * 0,10 * \sqrt{(604,00)} = 9$
3	Иные сведения	—

1. Сведения о характерных точках границы уточняемого земельного участка с кадастровым номером 13:24:0102056:226

Зона № <u>1</u>							
Обозначение характерных точек границ	Существующие координаты, м		Уточненные координаты, м		Метод определения координат	Средняя квадратическая погрешность определения координат характерной точки (Mt), м	Формулы, примененные для расчета средней квадратической погрешности определения координат характерной точки (Mt), м
	X	Y	X	Y			
1	2	3	4	5	6	7	8
1/н1У	375 275,84	1 208 131,56	375 277,28	1 208 128,38	—	0,30	—
2/н2У	375 278,79	1 208 134,25	375 280,24	1 208 131,07		0,10	
3/н3У	375 273,39	1 208 140,15	375 275,60	1 208 136,15		0,30	
848/н848У	375 271,04	1 208 142,74	375 272,49	1 208 139,56			
845/н845У	375 268,09	1 208 140,04	375 269,53	1 208 136,86			
1/н1У	375 275,84	1 208 131,56	375 277,28	1 208 128,38			

2. Сведения о частях границ уточняемого земельного участка с кадастровым номером 13:24:0102056:226

Обозначение части границ		Горизонтальное проложение (S), м	Описание прохождения части границ	Отметка о наличии земельного спора о местоположении границ земельного участка
от т.	до т.			
1	2	3	4	5
1/н1У	2/н2У	4,00	—	—
2/н2У	3/н3У	6,88		
3/н3У	848/н848У	4,62		
848/н848У	845/н845У	4,01		
845/н845У	1/н1У	11,49		

3. Характеристики уточняемого земельного участка с кадастровым номером 13:24:0102056:226

№ п/п	Наименование характеристики земельного участка	Значение характеристики
1	2	3
1	Площадь земельного участка ± величина погрешности определения площади ($P \pm \Delta P$), м ²	46 ± 2
2	Формула, примененная для расчета предельной допустимой погрешности определения площади земельного участка (ΔP), м ²	$3,5 * 0,10 * \sqrt{(46,00)} = 2$
3	Иные сведения	—

1. Сведения о характерных точках границы уточняемого земельного участка с кадастровым номером 13:24:0102056:225

Зона № <u>1</u>							
Обозначение характерных точек границ	Существующие координаты, м		Уточненные координаты, м		Метод определения координат	Средняя квадратическая погрешность определения координат характерной точки (Mt), м	Формулы, примененные для расчета средней квадратической погрешности определения координат характерной точки (Mt), м
	X	Y	X	Y			
1	2	3	4	5	6	7	8
843/н843У	375 272,90	1 208 128,86	375 274,34	1 208 125,68	—	0,30	—
1/н1У	375 275,84	1 208 131,56	375 277,28	1 208 128,38			
4/н4У	375 270,45	1 208 137,46	375 272,71	1 208 133,39		0,10	
845/н845У	375 268,09	1 208 140,04	375 269,53	1 208 136,86		0,30	
846/н846У	375 265,13	1 208 137,31	375 266,57	1 208 134,13			
843/н843У	375 272,90	1 208 128,86	375 274,34	1 208 125,68			

2. Сведения о частях границ уточняемого земельного участка с кадастровым номером 13:24:0102056:225

Обозначение части границ		Горизонтальное проложение (S), м	Описание прохождения части границ	Отметка о наличии земельного спора о местоположении границ земельного участка
от т.	до т.			
1	2	3	4	5
843/н843У	1/н1У	3,99	—	—
1/н1У	4/н4У	6,78		
4/н4У	845/н845У	4,71		
845/н845У	846/н846У	4,03		
846/н846У	843/н843У	11,48		

3. Характеристики уточняемого земельного участка с кадастровым номером 13:24:0102056:225

№ п/п	Наименование характеристики земельного участка	Значение характеристики
1	2	3
1	Площадь земельного участка ± величина погрешности определения площади ($P \pm \Delta P$), м ²	46 ± 2
2	Формула, примененная для расчета предельной допустимой погрешности определения площади земельного участка (ΔP), м ²	$3,5 * 0,10 * \sqrt{(46,00)} = 2$
3	Иные сведения	—

1. Сведения о характерных точках границы уточняемого земельного участка с кадастровым номером 13:24:0102056:261

Зона № 1

Обозначение характерных точек границ	Существующие координаты, м		Уточненные координаты, м		Метод определения координат	Средняя квадратическая погрешность определения координат характерной точки (Mt), м	Формулы, примененные для расчета средней квадратической погрешности определения координат характерной точки (Mt), м
	X	Y	X	Y			
1	2	3	4	5	6	7	8
953/н953У	375 580,89	1 207 922,39	375 578,14	1 207 918,99	—	—	—
919/н919У	375 578,72	1 207 924,46	375 576,05	1 207 921,02			
920/н920У	375 571,31	1 207 916,32	375 569,61	1 207 914,05			
4/н4У	375 573,49	1 207 914,26	375 571,77	1 207 912,01			
953/н953У	375 580,89	1 207 922,39	375 578,14	1 207 918,99			

2. Сведения о частях границ уточняемого земельного участка с кадастровым номером 13:24:0102056:261

Обозначение части границ		Горизонтальное проложение (S), м	Описание прохождения части границ	Отметка о наличии земельного спора о местоположении границ земельного участка
от т.	до т.			
1	2	3	4	5
953/н953У	919/н919У	2,91	—	—
919/н919У	920/н920У	9,49		
920/н920У	4/н4У	2,97		
4/н4У	953/н953У	9,45		

3. Характеристики уточняемого земельного участка с кадастровым номером 13:24:0102056:261

№ п/п	Наименование характеристики земельного участка	Значение характеристики
-------	--	-------------------------

1	2	3
1	Площадь земельного участка ± величина погрешности определения площади ($P \pm \Delta P$), м ²	28 ± 2
2	Формула, примененная для расчета предельной допустимой погрешности определения площади земельного участка (ΔP), м ²	$3,5 * 0,10 * \sqrt{(28,00)} = 2$
3	Иные сведения	—

1. Сведения о характерных точках границы уточняемого земельного участка с кадастровым номером 13:24:0102056:247

Зона № <u>1</u>							
Обозначение характерных точек границ	Существующие координаты, м		Уточненные координаты, м		Метод определения координат	Средняя квадратическая погрешность определения координат характерной точки (Mt), м	Формулы, примененные для расчета средней квадратической погрешности определения координат характерной точки (Mt), м
	X	Y	X	Y			
1	2	3	4	5	6	7	8
919/н919У	375 578,72	1 207 924,46	375 576,05	1 207 921,02	—	—	—
25/н25У	375 575,81	1 207 927,21	375 572,61	1 207 924,19		0,10	
28/н28У	375 568,41	1 207 919,07	375 566,26	1 207 917,24		—	
920/н920У	375 571,31	1 207 916,32	375 569,61	1 207 914,05		—	
919/н919У	375 578,72	1 207 924,46	375 576,05	1 207 921,02		—	

2. Сведения о частях границ уточняемого земельного участка с кадастровым номером 13:24:0102056:247

Обозначение части границ		Горизонтальное проложение (S), м	Описание прохождения части границ	Отметка о наличии земельного спора о местоположении границ земельного участка
от т.	до т.			
1	2	3	4	5
919/н919У	25/н25У	4,68	—	—
25/н25У	28/н28У	9,41		
28/н28У	920/н920У	4,63		
920/н920У	919/н919У	9,49		

3. Характеристики уточняемого земельного участка с кадастровым номером 13:24:0102056:247

№ п/п	Наименование характеристики земельного участка	Значение характеристики
1	2	3
1	2	3

1	2	3
1	Площадь земельного участка ± величина погрешности определения площади ($P \pm \Delta P$), м ²	44 ± 2
2	Формула, примененная для расчета предельной допустимой погрешности определения площади земельного участка (ΔP), м ²	$3,5 * 0,10 * \sqrt{(44,00)} = 2$
3	Иные сведения	—

1. Сведения о характерных точках границы уточняемого земельного участка с кадастровым номером 13:24:0102056:1148

Зона № 1							
Обозначение характерных точек границ	Существующие координаты, м		Уточненные координаты, м		Метод определения координат	Средняя квадратическая погрешность определения координат характерной точки (Mt), м	Формулы, примененные для расчета средней квадратической погрешности определения координат характерной точки (Mt), м
	X	Y	X	Y			
1	2	3	4	5	6	7	8
25/н25У	375 575,81	1 207 927,21	375 572,61	1 207 924,19	—	0,10	—
26/н26У	375 572,90	1 207 929,96	375 569,24	1 207 927,28			
н8411У	—	—	375 566,84	1 207 924,66			
3/н3У	375 565,51	1 207 921,82	375 562,95	1 207 920,36			
28/н28У	375 568,41	1 207 919,07	375 566,26	1 207 917,24			
25/н25У	375 575,81	1 207 927,21	375 572,61	1 207 924,19			
25/н25У	375 575,81	1 207 927,21	375 572,61	1 207 924,19		0,10	

2. Сведения о частях границ уточняемого земельного участка с кадастровым номером 13:24:0102056:1148

Обозначение части границ		Горизонтальное проложение (S), м	Описание прохождения части границ	Отметка о наличии земельного спора о местоположении границ земельного участка
от т.	до т.			
1	2	3	4	5
25/н25У	26/н26У	4,57	—	—
26/н26У	н8411У	3,55		
н8411У	3/н3У	5,80		
3/н3У	28/н28У	4,55		
28/н28У	25/н25У	9,41		

3. Характеристики уточняемого земельного участка с кадастровым номером 13:24:0102056:1148

№ п/п	Наименование характеристики земельного участка	Значение характеристики
-------	--	-------------------------

1	2	3
1	Площадь земельного участка ± величина погрешности определения площади (P ± ΔP), м²	43 ± 2
2	Формула, примененная для расчета предельной допустимой погрешности определения площади земельного участка (ΔP), м²	$3,5*0,10*\sqrt{(43,00)} = 2$
3	Иные сведения	—

I. Сведения о характерных точках границы уточняемого земельного участка с кадастровым номером 13:24:0102056:213

Зона № 1							
Обозначение характерных точек границ	Существующие координаты, м		Уточненные координаты, м		Метод определения координат	Средняя квадратическая погрешность определения координат характерной точки (Mt), м	Формулы, примененные для расчета средней квадратической погрешности определения координат характерной точки (Mt), м
	X	Y	X	Y			
1	2	3	4	5	6	7	8
788/н788У	375 529,28	1 207 909,50	375 528,97	1 207 908,32	—	0,30	—
789/н789У	375 561,47	1 207 944,50	375 560,94	1 207 942,75			
790/н790У	375 561,81	1 207 950,75	375 562,30	1 207 944,78			
791/н791У	375 560,25	1 207 958,90	375 562,27	1 207 946,34			
792/н792У	375 564,48	1 207 963,97	375 562,93	1 207 948,28			
793/н793У	375 560,25	1 207 967,45	375 564,20	1 207 950,28			
794/н794У	375 559,19	1 207 968,28	375 561,32	1 207 954,59			
795/н795У	375 559,72	1 207 975,50	375 559,92	1 207 956,65			
796/н796У	375 554,41	1 207 979,50	375 559,45	1 207 956,38			
797/н797У	375 557,79	1 207 986,27	375 553,77	1 207 961,43			
798/н798У	375 555,93	1 207 987,27	375 566,69	1 207 976,45			
н8413У	—	—	375 552,90	1 207 979,48			
н8415У	—	—	375 563,31	1 207 999,84			
799/н799У	375 568,12	1 208 010,12	375 568,09	1 208 010,09			
501/н501У	375 563,33	1 208 015,57	375 563,71	1 208 014,68			
н8430У	—	—	375 560,46	1 208 017,99			
н8431У	—	—	375 556,26	1 208 022,33			
н8432У	—	—	375 553,04	1 208 025,65			

1	2	3	4	5	6	7	8	
н8416У	—	—	375 535,82	1 208 043,38	—	—	—	
н8417У	—	—	375 533,01	1 208 046,27				
н8434У	—	—	375 519,90	1 208 059,75				
н8435У	—	—	375 517,35	1 208 062,38				
800/н800У	375 530,44	1 208 050,38	375 517,02	1 208 062,71				0,30
н8390У	—	—	375 511,60	1 208 059,35				—
н8391У	—	—	375 492,96	1 208 048,21				—
801/н801У	375 517,25	1 208 064,34	375 482,83	1 208 040,09				0,30
н8440У	—	—	375 477,53	1 208 034,26				—
н8441У	—	—	375 475,35	1 208 031,88				
н8438У	—	—	375 466,41	1 208 022,09				
н8439У	—	—	375 463,78	1 208 019,22				
н8436У	—	—	375 461,26	1 208 016,44				
н8437У	—	—	375 458,64	1 208 013,58				
802/н802У	375 481,33	1 208 039,34	375 435,12	1 207 987,81				
803/н803У	375 441,62	1 207 996,25	375 466,34	1 207 961,77				
804/н804У	375 436,56	1 207 990,38	375 469,26	1 207 960,01				
805/н805У	375 436,69	1 207 987,88	375 477,18	1 207 952,25				
788/н788У	375 529,28	1 207 909,50	375 528,97	1 207 908,32				0,30

2. Сведения о частях границ уточняемого земельного участка с кадастровым номером 13:24:0102056:213

Обозначение части границ		Горизонтальное проложение (S), м	Описание прохождения части границ	Отметка о наличии земельного спора о местоположении границ земельного участка
от т.	до т.			
1	2	3	4	5
788/н788У	789/н789У	46,98	—	—
789/н789У	790/н790У	2,44		
790/н790У	791/н791У	1,56		
791/н791У	792/н792У	2,05		
792/н792У	793/н793У	2,37		
793/н793У	794/н794У	5,18		
794/н794У	795/н795У	2,49		
795/н795У	796/н796У	0,54		
796/н796У	797/н797У	7,60		
797/н797У	798/н798У	19,81		

1	2	3	4	5
798/н798У	н8413У	14,12		
н8413У	н8415У	22,87		
н8415У	799/н799У	11,31		
799/н799У	501/н501У	6,34		
501/н501У	н8430У	4,64		
н8430У	н8431У	6,04		
н8431У	н8432У	4,63		
н8432У	н8416У	24,72		
н8416У	н8417У	4,03		
н8417У	н8434У	18,80		
н8434У	н8435У	3,66		
н8435У	800/н800У	0,47		
800/н800У	н8390У	6,38		
н8390У	н8391У	21,72		
н8391У	801/н801У	12,98		
801/н801У	н8440У	7,88		
н8440У	н8441У	3,23		
н8441У	н8438У	13,26		
н8438У	н8439У	3,89		
н8439У	н8436У	3,75		
н8436У	н8437У	3,88		
н8437У	802/н802У	34,89		
802/н802У	803/н803У	40,65		
803/н803У	804/н804У	3,41		
804/н804У	805/н805У	11,09		
805/н805У	788/н788У	67,91		

3. Характеристики уточняемого земельного участка с кадастровым номером 13:24:0102056:213

№ п/п	Наименование характеристики земельного участка	Значение характеристики
1	2	3
1	Площадь земельного участка ± величина погрешности определения площади ($P \pm \Delta P$), м ²	11449 ± 37
2	Формула, примененная для расчета предельной допустимой погрешности определения площади земельного участка (ΔP), м ²	$3,5 * 0,10 * \sqrt{(11\ 449,00)} = 37$

1	2	3
3	Иные сведения	—

1. Сведения о характерных точках границы уточняемого земельного участка с кадастровым номером 13:24:0102056:1246

Зона № 1							
Обозначение характерных точек границ	Существующие координаты, м		Уточненные координаты, м		Метод определения координат	Средняя квадратическая погрешность определения координат характерной точки (Mt), м	Формулы, примененные для расчета средней квадратической погрешности определения координат характерной точки (Mt), м
	X	Y	X	Y			
1	2	3	4	5	6	7	8
499/н499У	375 572,99	1 208 011,57	375 572,96	1 208 011,97	—	0,10	—
500/н500У	375 566,51	1 208 018,53	375 567,20	1 208 018,09			
501/н501У	375 563,33	1 208 015,57	375 563,71	1 208 014,68			
799/н799У	375 568,12	1 208 010,12	375 568,09	1 208 010,09		0,30	
502/н502У	375 569,81	1 208 008,61	375 569,55	1 208 008,50		0,10	
499/н499У	375 572,99	1 208 011,57	375 572,96	1 208 011,97			

2. Сведения о частях границ уточняемого земельного участка с кадастровым номером 13:24:0102056:1246

Обозначение части границ		Горизонтальное проложение (S), м	Описание прохождения части границ	Отметка о наличии земельного спора о местоположении границ земельного участка
от т.	до т.			
1	2	3	4	5
499/н499У	500/н500У	8,40	—	—
500/н500У	501/н501У	4,88		
501/н501У	799/н799У	6,34		
799/н799У	502/н502У	2,16		
502/н502У	499/н499У	4,87		

3. Характеристики уточняемого земельного участка с кадастровым номером 13:24:0102056:1246

№ п/п	Наименование характеристики земельного участка	Значение характеристики
1	2	3
1	Площадь земельного участка ± величина погрешности определения площади ($P \pm \Delta P$), м ²	41 ± 2

1	2	3
2	Формула, примененная для расчета предельной допустимой погрешности определения площади земельного участка (ΔP), м ²	$3,5*0,10*\sqrt{(41,00)} = 2$
3	Иные сведения	—

1. Сведения о характерных точках границы уточняемого земельного участка с кадастровым номером 13:24:0102056:65

Зона № 1

Обозначение характерных точек границ	Существующие координаты, м		Уточненные координаты, м		Метод определения координат	Средняя квадратическая погрешность определения координат характерной точки (Mt), м	Формулы, примененные для расчета средней квадратической погрешности определения координат характерной точки (Mt), м
	X	Y	X	Y			
1	2	3	4	5	6	7	8
1244/н1244У	375 537,06	1 208 044,69	375 535,82	1 208 043,38	—	0,30	—
1245/н1245У	375 544,64	1 208 051,37	375 543,65	1 208 050,33			
1246/н1246У	375 541,88	1 208 054,27	375 540,89	1 208 053,23			
1247/н1247У	375 534,42	1 208 047,72	375 533,01	1 208 046,27			
1244/н1244У	375 537,06	1 208 044,69	375 535,82	1 208 043,38			

2. Сведения о частях границ уточняемого земельного участка с кадастровым номером 13:24:0102056:65

Обозначение части границ		Горизонтальное проложение (S), м	Описание прохождения части границ	Отметка о наличии земельного спора о местоположении границ земельного участка
от т.	до т.			
1	2	3	4	5
1244/н1244У	1245/н1245У	10,47	—	—
1245/н1245У	1246/н1246У	4,00		
1246/н1246У	1247/н1247У	10,51		
1247/н1247У	1244/н1244У	4,03		

3. Характеристики уточняемого земельного участка с кадастровым номером 13:24:0102056:65

№ п/п	Наименование характеристики земельного участка	Значение характеристики
1	2	3
1	Площадь земельного участка ± величина погрешности определения площади ($P \pm \Delta P$), м ²	42 ± 2

1	2	3
2	Формула, примененная для расчета предельной допустимой погрешности определения площади земельного участка (ΔP), м ²	$3,5*0,10*\sqrt{(42,00)} = 2$
3	Иные сведения	—

1. Сведения о характерных точках границы уточняемого земельного участка с кадастровым номером 13:24:0102056:224

Зона № <u>1</u>							
Обозначение характерных точек границ	Существующие координаты, м		Уточненные координаты, м		Метод определения координат	Средняя квадратическая погрешность определения координат характерной точки (Mt), м	Формулы, примененные для расчета средней квадратической погрешности определения координат характерной точки (Mt), м
	X	Y	X	Y			
1	2	3	4	5	6	7	8
839/н839У	375 499,69	1 208 106,84	375 499,30	1 208 106,39	—	0,30	—
840/н840У	375 502,59	1 208 104,11	375 502,36	1 208 103,80			
841/н841У	375 507,20	1 208 108,98	375 506,77	1 208 109,00			
842/н842У	375 504,33	1 208 111,70	375 503,86	1 208 111,72			
839/н839У	375 499,69	1 208 106,84	375 499,30	1 208 106,39			

2. Сведения о частях границ уточняемого земельного участка с кадастровым номером 13:24:0102056:224

Обозначение части границ		Горизонтальное проложение (S), м	Описание прохождения части границ	Отметка о наличии земельного спора о местоположении границ земельного участка
от т.	до т.			
1	2	3	4	5
839/н839У	840/н840У	4,01	—	—
840/н840У	841/н841У	6,82		
841/н841У	842/н842У	3,98		
842/н842У	839/н839У	7,01		

3. Характеристики уточняемого земельного участка с кадастровым номером 13:24:0102056:224

№ п/п	Наименование характеристики земельного участка	Значение характеристики
1	2	3
1	Площадь земельного участка ± величина погрешности определения площади ($P \pm \Delta P$), м ²	28 ± 2

1	2	3
2	Формула, примененная для расчета предельной допустимой погрешности определения площади земельного участка (ΔP), м ²	$3,5*0,10*\sqrt{(28,00)} = 2$
3	Иные сведения	—

1. Сведения о характерных точках границы уточняемого земельного участка с кадастровым номером 13:24:0102056:1180

Зона № 1

Обозначение характерных точек границ	Существующие координаты, м		Уточненные координаты, м		Метод определения координат	Средняя квадратическая погрешность определения координат характерной точки (Mt), м	Формулы, примененные для расчета средней квадратической погрешности определения координат характерной точки (Mt), м
	X	Y	X	Y			
1	2	3	4	5	6	7	8
45/н45У	375 394,37	1 208 041,81	375 394,17	1 208 041,74	—	0,10	—
46/н46У	375 390,75	1 208 045,26	375 390,94	1 208 045,03		—	
н8418У	—	—	375 386,32	1 208 040,62		0,10	
47/н47У	375 383,62	1 208 038,24	375 383,21	1 208 037,62		—	
48/н48У	375 387,25	1 208 034,79	375 386,62	1 208 034,29		0,10	
н8419У	—	—	375 389,63	1 208 037,25		—	
45/н45У	375 394,37	1 208 041,81	375 394,17	1 208 041,74		0,10	

2. Сведения о частях границ уточняемого земельного участка с кадастровым номером 13:24:0102056:1180

Обозначение части границ		Горизонтальное проложение (S), м	Описание прохождения части границ	Отметка о наличии земельного спора о местоположении границ земельного участка
от т.	до т.			
1	2	3	4	5
45/н45У	46/н46У	4,61	—	—
46/н46У	н8418У	6,39		
н8418У	47/н47У	4,32		
47/н47У	48/н48У	4,77		
48/н48У	н8419У	4,22		
н8419У	45/н45У	6,39		

3. Характеристики уточняемого земельного участка с кадастровым номером 13:24:0102056:1180

№ п/п	Наименование характеристики земельного участка	Значение характеристики
-------	--	-------------------------

1	2	3
1	Площадь земельного участка ± величина погрешности определения площади ($P \pm \Delta P$), м ²	50 ± 2
2	Формула, примененная для расчета предельной допустимой погрешности определения площади земельного участка (ΔP), м ²	$3,5 * 0,10 * \sqrt{(50,00)} = 2$
3	Иные сведения	—

1. Сведения о характерных точках границы уточняемого земельного участка с кадастровым номером 13:24:0102056:28

Зона № 1							
Обозначение характерных точек границ	Существующие координаты, м		Уточненные координаты, м		Метод определения координат	Средняя квадратическая погрешность определения координат характерной точки (Mt), м	Формулы, примененные для расчета средней квадратической погрешности определения координат характерной точки (Mt), м
	X	Y	X	Y			
1	2	3	4	5	6	7	8
1157/н1157У	375 529,26	1 207 909,48	375 524,41	1 207 906,33	—	0,10	—
1158/н1158У	375 456,55	1 207 971,04	375 452,25	1 207 966,50			
1159/н1159У	375 435,54	1 207 948,94	375 429,61	1 207 946,88			
1160/н1160У	375 505,23	1 207 882,82	375 501,53	1 207 878,52			
н8424У	—	—	375 516,26	1 207 893,73			
н8425У	—	—	375 513,75	1 207 896,56			
н8426У	—	—	375 518,13	1 207 900,56			
1157/н1157У	375 529,26	1 207 909,48	375 524,41	1 207 906,33		0,10	

2. Сведения о частях границ уточняемого земельного участка с кадастровым номером 13:24:0102056:28

Обозначение части границ		Горизонтальное проложение (S), м	Описание прохождения части границ	Отметка о наличии земельного спора о местоположении границ земельного участка
от т.	до т.			
1	2	3	4	5
1157/н1157У	1158/н1158У	93,95	—	—
1158/н1158У	1159/н1159У	29,96		
1159/н1159У	1160/н1160У	99,22		
1160/н1160У	н8424У	21,17		
н8424У	н8425У	3,78		
н8425У	н8426У	5,93		

1	2	3	4	5
н8426У	1157/н1157У	8,53	—	—

3. Характеристики уточняемого земельного участка с кадастровым номером 13:24:0102056:28

№ п/п	Наименование характеристики земельного участка	Значение характеристики
1	2	3
1	Площадь земельного участка ± величина погрешности определения площади ($P \pm \Delta P$), м ²	3175 ± 20
2	Формула, примененная для расчета предельной допустимой погрешности определения площади земельного участка (ΔP), м ²	$3,5 * 0,10 * \sqrt{(3\ 175,00)} = 20$
3	Иные сведения	—

1. Сведения о характерных точках границы уточняемого земельного участка с кадастровым номером 13:24:0102056:1233

Зона № 1							
Обозначение характерных точек границ	Существующие координаты, м		Уточненные координаты, м		Метод определения координат	Средняя квадратическая погрешность определения координат характерной точки (Mt), м	Формулы, примененные для расчета средней квадратической погрешности определения координат характерной точки (Mt), м
	X	Y	X	Y			
1	2	3	4	5	6	7	8
489/н489У	375 466,70	1 207 883,80	375 466,69	1 207 883,99	—	0,10	—
490/н490У	375 464,22	1 207 886,14	375 463,92	1 207 886,49			
491/н491У	375 459,75	1 207 881,40	375 459,58	1 207 881,63			
492/н492У	375 457,68	1 207 879,21	375 458,24	1 207 880,14			
493/н493У	375 460,15	1 207 876,87	375 461,12	1 207 877,57			
494/н494У	375 462,22	1 207 879,06	375 462,14	1 207 878,74			
489/н489У	375 466,70	1 207 883,80	375 466,69	1 207 883,99			

2. Сведения о частях границ уточняемого земельного участка с кадастровым номером 13:24:0102056:1233

Обозначение части границ		Горизонтальное проложение (S), м	Описание прохождения части границ	Отметка о наличии земельного спора о местоположении границ земельного участка
от т.	до т.			
1	2	3	4	5
489/н489У	490/н490У	3,73	—	—
490/н490У	491/н491У	6,52		

1	2	3	4	5
491/н491У	492/н492У	2,00	—	—
492/н492У	493/н493У	3,86		
493/н493У	494/н494У	1,55		
494/н494У	489/н489У	6,95		

3. Характеристики уточняемого земельного участка с кадастровым номером 13:24:0102056:1233

№ п/п	Наименование характеристики земельного участка	Значение характеристики
1	2	3
1	Площадь земельного участка ± величина погрешности определения площади ($P \pm \Delta P$), м ²	32 ± 2
2	Формула, примененная для расчета предельной допустимой погрешности определения площади земельного участка (ΔP), м ²	$3,5 * 0,10 * \sqrt{(32,00)} = 2$
3	Иные сведения	—

1. Сведения о характерных точках границы уточняемого земельного участка с кадастровым номером 13:24:0102056:1204

Зона № 1

Обозначение характерных точек границ	Существующие координаты, м		Уточненные координаты, м		Метод определения координат	Средняя квадратическая погрешность определения координат характерной точки (Mt), м	Формулы, примененные для расчета средней квадратической погрешности определения координат характерной точки (Mt), м
	X	Y	X	Y			
1	2	3	4	5	6	7	8
467/н467У	375 462,58	1 207 889,71	375 462,75	1 207 890,66	—	0,10	—
468/н468У	375 459,27	1 207 893,20	375 459,27	1 207 893,98			
469/н469У	375 451,04	1 207 885,40	375 451,43	1 207 885,78			
470/н470У	375 454,34	1 207 881,91	375 454,90	1 207 882,46			
467/н467У	375 462,58	1 207 889,71	375 462,75	1 207 890,66			

2. Сведения о частях границ уточняемого земельного участка с кадастровым номером 13:24:0102056:1204

Обозначение части границ		Горизонтальное проложение (S), м	Описание прохождения части границ	Отметка о наличии земельного спора о местоположении границ земельного участка
от т.	до т.			
1	2	3	4	5
467/н467У	468/н468У	4,81	—	—

1	2	3	4	5
468/н468У	469/н469У	11,34	—	—
469/н469У	470/н470У	4,80		
470/н470У	467/н467У	11,35		

3. Характеристики уточняемого земельного участка с кадастровым номером 13:24:0102056:1204

№ п/п	Наименование характеристики земельного участка	Значение характеристики
1	2	3
1	Площадь земельного участка ± величина погрешности определения площади ($P \pm \Delta P$), м ²	55 ± 3
2	Формула, примененная для расчета предельной допустимой погрешности определения площади земельного участка (ΔP), м ²	$3,5 * 0,10 * \sqrt{(55,00)} = 3$
3	Иные сведения	—

1. Сведения о характерных точках границы уточняемого земельного участка с кадастровым номером 13:24:0102056:240

Зона № 1

Обозначение характерных точек границ	Существующие координаты, м		Уточненные координаты, м		Метод определения координат	Средняя квадратическая погрешность определения координат характерной точки (Mt), м	Формулы, примененные для расчета средней квадратической погрешности определения координат характерной точки (Mt), м
	X	Y	X	Y			
1	2	3	4	5	6	7	8
886/н886У	375 471,08	1 207 899,03	375 469,59	1 207 897,77	—	0,30	—
887/н887У	375 467,44	1 207 902,46	375 465,40	1 207 901,87			
н8427У	—	—	375 458,49	1 207 894,71		—	
888/н888У	375 459,27	1 207 894,36	375 459,27	1 207 893,98			
889/н889У	375 462,92	1 207 890,93	375 462,75	1 207 890,66			
886/н886У	375 471,08	1 207 899,03	375 469,59	1 207 897,77		0,30	

2. Сведения о частях границ уточняемого земельного участка с кадастровым номером 13:24:0102056:240

Обозначение части границ		Горизонтальное проложение (S), м	Описание прохождения части границ	Отметка о наличии земельного спора о местоположении границ земельного участка
от т.	до т.			
1	2	3	4	5
886/н886У	887/н887У	5,86	—	—

1	2	3	4	5
887/н887У	н8427У	9,95	—	—
н8427У	888/н888У	1,07		
888/н888У	889/н889У	4,81		
889/н889У	886/н886У	9,87		

3. Характеристики уточняемого земельного участка с кадастровым номером 13:24:0102056:240

№ п/п	Наименование характеристики земельного участка	Значение характеристики
1	2	3
1	Площадь земельного участка ± величина погрешности определения площади ($P \pm \Delta P$), м ²	58 ± 3
2	Формула, примененная для расчета предельной допустимой погрешности определения площади земельного участка (ΔP), м ²	$3,5 * 0,10 * \sqrt{(58,00)} = 3$
3	Иные сведения	—

1. Сведения о характерных точках границы уточняемого земельного участка с кадастровым номером 13:24:0102056:264

Зона № <u>1</u>							
Обозначение характерных точек границ	Существующие координаты, м		Уточненные координаты, м		Метод определения координат	Средняя квадратическая погрешность определения координат характерной точки (Mt), м	Формулы, примененные для расчета средней квадратической погрешности определения координат характерной точки (Mt), м
	X	Y	X	Y			
1	2	3	4	5	6	7	8
961/н961У	375 448,82	1 207 918,63	375 448,26	1 207 918,71	—	—	—
962/н962У	375 445,50	1 207 921,78	375 444,81	1 207 921,99			
963/н963У	375 437,15	1 207 912,61	375 436,62	1 207 913,00			
964/н964У	375 440,46	1 207 909,47	375 440,06	1 207 909,73			
961/н961У	375 448,82	1 207 918,63	375 448,26	1 207 918,71			

2. Сведения о частях границ уточняемого земельного участка с кадастровым номером 13:24:0102056:264

Обозначение части границ		Горизонтальное проложение (S), м	Описание прохождения части границ	Отметка о наличии земельного спора о местоположении границ земельного участка
от т.	до т.			
1	2	3	4	5
961/н961У	962/н962У	4,76	—	—

1	2	3	4	5
962/н962У	963/н963У	12,16	—	—
963/н963У	964/н964У	4,75		
964/н964У	961/н961У	12,16		

3. Характеристики уточняемого земельного участка с кадастровым номером 13:24:0102056:264

№ п/п	Наименование характеристики земельного участка	Значение характеристики
1	2	3
1	Площадь земельного участка ± величина погрешности определения площади ($P \pm \Delta P$), м ²	58 ± 3
2	Формула, примененная для расчета предельной допустимой погрешности определения площади земельного участка (ΔP), м ²	$3,5 * 0,10 * \sqrt{(58,00)} = 3$
3	Иные сведения	—

1. Сведения о характерных точках границы уточняемого земельного участка с кадастровым номером 13:24:0102056:1417

Зона № 1

Обозначение характерных точек границ	Существующие координаты, м		Уточненные координаты, м		Метод определения координат	Средняя квадратическая погрешность определения координат характерной точки (Mt), м	Формулы, примененные для расчета средней квадратической погрешности определения координат характерной точки (Mt), м
	X	Y	X	Y			
1	2	3	4	5	6	7	8
704/н704У	375 452,02	1 207 899,33	375 451,06	1 207 900,26	—	0,10	—
705/н705У	375 448,86	1 207 902,38	375 447,81	1 207 903,21			
706/н706У	375 441,97	1 207 895,30	375 441,61	1 207 895,48			
707/н707У	375 445,12	1 207 892,25	375 444,87	1 207 892,55			
704/н704У	375 452,02	1 207 899,33	375 451,06	1 207 900,26			

2. Сведения о частях границ уточняемого земельного участка с кадастровым номером 13:24:0102056:1417

Обозначение части границ		Горизонтальное проложение (S), м	Описание прохождения части границ	Отметка о наличии земельного спора о местоположении границ земельного участка
от т.	до т.			
1	2	3	4	5
704/н704У	705/н705У	4,39	—	—
705/н705У	706/н706У	9,91		

1	2	3	4	5
706/н706У	707/н707У	4,38	—	—
707/н707У	704/н704У	9,89		

3. Характеристики уточняемого земельного участка с кадастровым номером 13:24:0102056:1417

№ п/п	Наименование характеристики земельного участка	Значение характеристики
1	2	3
1	Площадь земельного участка ± величина погрешности определения площади ($P \pm \Delta P$), м ²	43 ± 2
2	Формула, примененная для расчета предельной допустимой погрешности определения площади земельного участка (ΔP), м ²	$3,5 * 0,10 * \sqrt{(43,00)} = 2$
3	Иные сведения	—

1. Сведения о характерных точках границы уточняемого земельного участка с кадастровым номером 13:24:0102056:245

Зона № 1

Обозначение характерных точек границ	Существующие координаты, м		Уточненные координаты, м		Метод определения координат	Средняя квадратическая погрешность определения координат характерной точки (Mt), м	Формулы, примененные для расчета средней квадратической погрешности определения координат характерной точки (Mt), м
	X	Y	X	Y			
1	2	3	4	5	6	7	8
907/н907У	375 402,75	1 207 953,82	375 404,23	1 207 955,99	—	—	—
908/н908У	375 400,27	1 207 956,14	375 401,60	1 207 958,24			
909/н909У	375 397,20	1 207 953,00	375 398,21	1 207 954,28			
910/н910У	375 394,39	1 207 950,14	375 396,25	1 207 952,16			
911/н911У	375 396,88	1 207 947,81	375 399,14	1 207 949,63			
912/н912У	375 399,67	1 207 950,67	375 401,48	1 207 952,56			
907/н907У	375 402,75	1 207 953,82	375 404,23	1 207 955,99			

2. Сведения о частях границ уточняемого земельного участка с кадастровым номером 13:24:0102056:245

Обозначение части границ		Горизонтальное проложение (S), м	Описание прохождения части границ	Отметка о наличии земельного спора о местоположении границ земельного участка
от т.	до т.			
1	2	3	4	5
907/н907У	908/н908У	3,46	—	—

1	2	3	4	5
908/н908У	909/н909У	5,21	—	—
909/н909У	910/н910У	2,89		
910/н910У	911/н911У	3,84		
911/н911У	912/н912У	3,75		
912/н912У	907/н907У	4,40		

3. Характеристики уточняемого земельного участка с кадастровым номером 13:24:0102056:245

№ п/п	Наименование характеристики земельного участка	Значение характеристики
1	2	3
1	Площадь земельного участка ± величина погрешности определения площади ($P \pm \Delta P$), м ²	29 ± 2
2	Формула, примененная для расчета предельной допустимой погрешности определения площади земельного участка (ΔP), м ²	$3,5 * 0,10 * \sqrt{(29,00)} = 2$
3	Иные сведения	—

1. Сведения о характерных точках границы уточняемого земельного участка с кадастровым номером 13:24:0102056:250

Зона № 1							
Обозначение характерных точек границ	Существующие координаты, м		Уточненные координаты, м		Метод определения координат	Средняя квадратическая погрешность определения координат характерной точки (Mt), м	Формулы, примененные для расчета средней квадратической погрешности определения координат характерной точки (Mt), м
	X	Y	X	Y			
1	2	3	4	5	6	7	8
931	375 424,44	1 207 962,64	375 423,50	1 207 962,52	—	—	—
932	375 426,73	1 207 965,30	375 426,10	1 207 965,21			
933	375 418,95	1 207 972,05	375 418,88	1 207 972,05			
934	375 416,68	1 207 969,40	375 416,48	1 207 969,29			
931	375 424,44	1 207 962,64	375 423,50	1 207 962,52			

2. Сведения о частях границ уточняемого земельного участка с кадастровым номером 13:24:0102056:250

Обозначение части границ		Горизонтальное проложение (S), м	Описание прохождения части границ	Отметка о наличии земельного спора о местоположении границ земельного участка
от т.	до т.			
1	2	3	4	5

1	2	3	4	5
931	932	3,74	—	—
932	933	9,95		
933	934	3,66		
934	931	9,75		

3. Характеристики уточняемого земельного участка с кадастровым номером 13:24:0102056:250

№ п/п	Наименование характеристики земельного участка	Значение характеристики
1	2	3
1	Площадь земельного участка ± величина погрешности определения площади ($P \pm \Delta P$), м ²	36 ± 2
2	Формула, примененная для расчета предельной допустимой погрешности определения площади земельного участка (ΔP), м ²	$3,5 * 0,10 * \sqrt{(36,00)} = 2$
3	Иные сведения	—

1. Сведения о характерных точках границы уточняемого земельного участка с кадастровым номером 13:24:0102056:222

Зона № <u>1</u>							
Обозначение характерных точек границ	Существующие координаты, м		Уточненные координаты, м		Метод определения координат	Средняя квадратическая погрешность определения координат характерной точки (Mt), м	Формулы, примененные для расчета средней квадратической погрешности определения координат характерной точки (Mt), м
	X	Y	X	Y			
1	2	3	4	5	6	7	8
829/н829У	375 413,87	1 207 966,37	375 413,58	1 207 965,98	—	0,30	—
н8428У	—	—	375 421,42	1 207 958,13		—	
830/н830У	375 423,80	1 207 957,50	375 422,39	1 207 957,21		0,30	
831/н831У	375 426,53	1 207 960,83	375 425,42	1 207 960,67		—	
н8429У	—	—	375 423,50	1 207 962,52		—	
832/н832У	375 416,39	1 207 969,64	375 416,48	1 207 969,29		0,30	
829/н829У	375 413,87	1 207 966,37	375 413,58	1 207 965,98		0,30	

2. Сведения о частях границ уточняемого земельного участка с кадастровым номером 13:24:0102056:222

Обозначение части границ		Горизонтальное проложение (S), м	Описание прохождения части границ	Отметка о наличии земельного спора о местоположении границ земельного участка
от т.	до т.			

1	2	3	4	5
829/н829У	н8428У	11,09	—	—
н8428У	830/н830У	1,34		
830/н830У	831/н831У	4,60		
831/н831У	н8429У	2,67		
н8429У	832/н832У	9,75		
832/н832У	829/н829У	4,40		

3. Характеристики уточняемого земельного участка с кадастровым номером 13:24:0102056:222

№ п/п	Наименование характеристики земельного участка	Значение характеристики
1	2	3
1	Площадь земельного участка ± величина погрешности определения площади ($P \pm \Delta P$), м ²	56 ± 3
2	Формула, примененная для расчета предельной допустимой погрешности определения площади земельного участка (ΔP), м ²	$3,5 * 0,10 * \sqrt{(56,00)} = 3$
3	Иные сведения	—

1. Сведения о характерных точках границы уточняемого земельного участка с кадастровым номером 13:24:0102056:1168

Зона № 1

Обозначение характерных точек границ	Существующие координаты, м		Уточненные координаты, м		Метод определения координат	Средняя квадратическая погрешность определения координат характерной точки (Mt), м	Формулы, примененные для расчета средней квадратической погрешности определения координат характерной точки (Mt), м
	X	Y	X	Y			
1	2	3	4	5	6	7	8
37/н37У	375 422,81	1 207 958,31	375 421,42	1 207 958,13	—	0,10	—
38/н38У	375 413,84	1 207 966,31	375 413,58	1 207 965,98			
39/н39У	375 411,77	1 207 963,95	375 411,16	1 207 963,51			
40/н40У	375 420,80	1 207 956,02	375 419,05	1 207 955,73			
37/н37У	375 422,81	1 207 958,31	375 421,42	1 207 958,13			
37/н37У	375 422,81	1 207 958,31	375 421,42	1 207 958,13			

2. Сведения о частях границ уточняемого земельного участка с кадастровым номером 13:24:0102056:1168

Обозначение части границ		Горизонтальное проложение (S), м	Описание прохождения части границ	Отметка о наличии земельного спора о местоположении границ земельного участка
от т.	до т.			

1	2	3	4	5
37/н37У	38/н38У	11,09	—	—
38/н38У	39/н39У	3,46		
39/н39У	40/н40У	11,08		
40/н40У	37/н37У	3,37		

3. Характеристики уточняемого земельного участка с кадастровым номером 13:24:0102056:1168

№ п/п	Наименование характеристики земельного участка	Значение характеристики
1	2	3
1	Площадь земельного участка ± величина погрешности определения площади ($P \pm \Delta P$), м ²	38 ± 2
2	Формула, примененная для расчета предельной допустимой погрешности определения площади земельного участка (ΔP), м ²	$3,5 * 0,10 * \sqrt{(38,00)} = 2$
3	Иные сведения	—

1. Сведения о характерных точках границы уточняемого земельного участка с кадастровым номером 13:24:0102056:230

Зона № <u>1</u>							
Обозначение характерных точек границ	Существующие координаты, м		Уточненные координаты, м		Метод определения координат	Средняя квадратическая погрешность определения координат характерной точки (Mt), м	Формулы, примененные для расчета средней квадратической погрешности определения координат характерной точки (Mt), м
	X	Y	X	Y			
1	2	3	4	5	6	7	8
866/н866У	375 328,73	1 208 018,14	375 329,29	1 208 017,46	—	0,30	—
867/н867У	375 330,96	1 208 020,58	375 331,52	1 208 019,90			
868/н868У	375 322,32	1 208 028,84	375 322,88	1 208 028,16			
869/н869У	375 320,14	1 208 026,44	375 320,70	1 208 025,76			
866/н866У	375 328,73	1 208 018,14	375 329,29	1 208 017,46			

2. Сведения о частях границ уточняемого земельного участка с кадастровым номером 13:24:0102056:230

Обозначение части границ		Горизонтальное проложение (S), м	Описание прохождения части границ	Отметка о наличии земельного спора о местоположении границ земельного участка
от т.	до т.			
1	2	3	4	5
866/н866У	867/н867У	3,31	—	—

1	2	3	4	5
867/н867У	868/н868У	11,95	—	—
868/н868У	869/н869У	3,24		
869/н869У	866/н866У	11,94		

3. Характеристики уточняемого земельного участка с кадастровым номером 13:24:0102056:230

№ п/п	Наименование характеристики земельного участка	Значение характеристики
1	2	3
1	Площадь земельного участка ± величина погрешности определения площади ($P \pm \Delta P$), м ²	39 ± 2
2	Формула, примененная для расчета предельной допустимой погрешности определения площади земельного участка (ΔP), м ²	$3,5 * 0,10 * \sqrt{(39,00)} = 2$
3	Иные сведения	—

1. Сведения о характерных точках границы уточняемого земельного участка с кадастровым номером 13:24:0102056:1412

Зона № 1

Обозначение характерных точек границ	Существующие координаты, м		Уточненные координаты, м		Метод определения координат	Средняя квадратическая погрешность определения координат характерной точки (Mt), м	Формулы, примененные для расчета средней квадратической погрешности определения координат характерной точки (Mt), м
	X	Y	X	Y			
1	2	3	4	5	6	7	8
699/н699У	375 568,93	1 208 027,10	375 568,10	1 208 025,24	—	0,10	—
700/н700У	375 564,89	1 208 031,07	375 563,66	1 208 029,56			
701/н701У	375 557,02	1 208 023,21	375 561,83	1 208 027,83			
702/н702У	375 556,90	1 208 023,10	375 556,26	1 208 022,33			
703/н703У	375 560,90	1 208 019,07	375 560,46	1 208 017,99			
699/н699У	375 568,93	1 208 027,10	375 568,10	1 208 025,24			

2. Сведения о частях границ уточняемого земельного участка с кадастровым номером 13:24:0102056:1412

Обозначение части границ		Горизонтальное проложение (S), м	Описание прохождения части границ	Отметка о наличии земельного спора о местоположении границ земельного участка
от т.	до т.			
1	2	3	4	5
699/н699У	700/н700У	6,19	—	—

1	2	3	4	5
700/н700У	701/н701У	2,52	—	—
701/н701У	702/н702У	7,83		
702/н702У	703/н703У	6,04		
703/н703У	699/н699У	10,53		

3. Характеристики уточняемого земельного участка с кадастровым номером 13:24:0102056:1412

№ п/п	Наименование характеристики земельного участка	Значение характеристики
1	2	3
1	Площадь земельного участка ± величина погрешности определения площади ($P \pm \Delta P$), м ²	64 ± 3
2	Формула, примененная для расчета предельной допустимой погрешности определения площади земельного участка (ΔP), м ²	$3,5 * 0,10 * \sqrt{(64,00)} = 3$
3	Иные сведения	—

1. Сведения о характерных точках границы уточняемого земельного участка с кадастровым номером 13:24:0102056:241

Зона № <u>1</u>							
Обозначение характерных точек границ	Существующие координаты, м		Уточненные координаты, м		Метод определения координат	Средняя квадратическая погрешность определения координат характерной точки (Mt), м	Формулы, примененные для расчета средней квадратической погрешности определения координат характерной точки (Mt), м
	X	Y	X	Y			
1	2	3	4	5	6	7	8
890/н890У	375 565,05	1 208 031,23	375 564,17	1 208 030,06	—	—	—
891/н891У	375 561,87	1 208 034,42	375 560,87	1 208 033,40			
892/н892У	375 558,34	1 208 030,89	375 558,56	1 208 031,01			
893/н893У	375 553,84	1 208 026,40	375 553,04	1 208 025,65		0,10	
701/н701У	375 557,02	1 208 023,21	375 556,26	1 208 022,33			
н8433У	—	—	375 561,83	1 208 027,83		—	
894/н894У	375 561,52	1 208 027,70	375 563,66	1 208 029,56			
890/н890У	375 565,05	1 208 031,23	375 564,17	1 208 030,06			

2. Сведения о частях границ уточняемого земельного участка с кадастровым номером 13:24:0102056:241

Обозначение части границ		Горизонтальное проложение (S), м	Описание прохождения части границ	Отметка о наличии земельного спора о местоположении границ земельного участка
от т.	до т.			
1	2	3	4	5
890/н890У	891/н891У	4,70	—	—
891/н891У	892/н892У	3,32		
892/н892У	893/н893У	7,69		
893/н893У	701/н701У	4,63		
701/н701У	н8433У	7,83		
н8433У	894/н894У	2,52		
894/н894У	890/н890У	0,71		

3. Характеристики уточняемого земельного участка с кадастровым номером 13:24:0102056:241

№ п/п	Наименование характеристики земельного участка	Значение характеристики
1	2	3
1	Площадь земельного участка ± величина погрешности определения площади ($P \pm \Delta P$), м ²	51 ± 2
2	Формула, примененная для расчета предельной допустимой погрешности определения площади земельного участка (ΔP), м ²	$3,5 * 0,10 * \sqrt{(51,00)} = 2$
3	Иные сведения	—

1. Сведения о характерных точках границы уточняемого земельного участка с кадастровым номером 13:24:0000000:358

Зона № 1

Обозначение характерных точек границ	Существующие координаты, м		Уточненные координаты, м		Метод определения координат	Средняя квадратическая погрешность определения координат характерной точки (Mt), м	Формулы, примененные для расчета средней квадратической погрешности определения координат характерной точки (Mt), м
	X	Y	X	Y			
1	2	3	4	5	6	7	8
7/н7У	375 529,41	1 208 068,68	375 527,87	1 208 067,67	—	0,10	—
8/н8У	375 526,78	1 208 071,43	375 525,36	1 208 070,30			
9/н9У	375 519,17	1 208 063,91	375 517,35	1 208 062,38			
10/н10У	375 521,88	1 208 061,19	375 519,90	1 208 059,75			

1	2	3	4	5	6	7	8
7/н7У	375 529,41	1 208 068,68	375 527,87	1 208 067,67	—	0,10	—

2. Сведения о частях границ уточняемого земельного участка с кадастровым номером 13:24:0000000:358

Обозначение части границ		Горизонтальное проложение (S), м	Описание прохождения части границ	Отметка о наличии земельного спора о местоположении границ земельного участка
от т.	до т.			
1	2	3	4	5
7/н7У	8/н8У	3,64	—	—
8/н8У	9/н9У	11,26		
9/н9У	10/н10У	3,66		
10/н10У	7/н7У	11,24		

3. Характеристики уточняемого земельного участка с кадастровым номером 13:24:0000000:358

№ п/п	Наименование характеристики земельного участка	Значение характеристики
1	2	3
1	Площадь земельного участка ± величина погрешности определения площади ($P \pm \Delta P$), м ²	41 ± 2
2	Формула, примененная для расчета предельной допустимой погрешности определения площади земельного участка (ΔP), м ²	$3,5 * 0,10 * \sqrt{(41,00)} = 2$
3	Иные сведения	—

1. Сведения о характерных точках границы уточняемого земельного участка с кадастровым номером 13:24:0102056:7

Зона № 1

Обозначение характерных точек границ	Существующие координаты, м		Уточненные координаты, м		Метод определения координат	Средняя квадратическая погрешность определения координат характерной точки (Mt), м	Формулы, примененные для расчета средней квадратической погрешности определения координат характерной точки (Mt), м
	X	Y	X	Y			
1	2	3	4	5	6	7	8
1263/н1263У	375 448,86	1 208 022,82	375 450,08	1 208 021,58	—	0,30	—
1264/н1264У	375 457,34	1 208 014,88	375 458,64	1 208 013,58			
1265/н1265У	375 459,97	1 208 017,75	375 461,26	1 208 016,44			
1266/н1266У	375 451,58	1 208 025,74	375 452,80	1 208 024,50			
1263/н1263У	375 448,86	1 208 022,82	375 450,08	1 208 021,58			

2. Сведения о частях границ уточняемого земельного участка с кадастровым номером 13:24:0102056:7

Обозначение части границ		Горизонтальное проложение (S), м	Описание прохождения части границ	Отметка о наличии земельного спора о местоположении границ земельного участка
от т.	до т.			
1	2	3	4	5
1263/н1263У	1264/н1264У	11,72	—	—
1264/н1264У	1265/н1265У	3,88		
1265/н1265У	1266/н1266У	11,68		
1266/н1266У	1263/н1263У	3,99		

3. Характеристики уточняемого земельного участка с кадастровым номером 13:24:0102056:7

№ п/п	Наименование характеристики земельного участка	Значение характеристики
1	2	3
1	Площадь земельного участка ± величина погрешности определения площади ($P \pm \Delta P$), м ²	46 ± 2
2	Формула, примененная для расчета предельной допустимой погрешности определения площади земельного участка (ΔP), м ²	$3,5 * 0,10 * \sqrt{(46,00)} = 2$
3	Иные сведения	—

1. Сведения о характерных точках границы уточняемого земельного участка с кадастровым номером 13:24:0102056:1205

Зона № 1

Обозначение характерных точек границ	Существующие координаты, м		Уточненные координаты, м		Метод определения координат	Средняя квадратическая погрешность определения координат характерной точки (Mt), м	Формулы, примененные для расчета средней квадратической погрешности определения координат характерной точки (Mt), м
	X	Y	X	Y			
1	2	3	4	5	6	7	8
471/н471У	375 464,87	1 208 023,03	375 466,41	1 208 022,09	—	0,10	—
472/н472У	375 456,30	1 208 031,15	375 457,81	1 208 030,25			
473/н473У	375 453,69	1 208 028,26	375 455,20	1 208 027,36			
474/н474У	375 462,25	1 208 020,14	375 463,78	1 208 019,22			
471/н471У	375 464,87	1 208 023,03	375 466,41	1 208 022,09			

2. Сведения о частях границ уточняемого земельного участка с кадастровым номером 13:24:0102056:1205

Обозначение части границ		Горизонтальное проложение (S), м	Описание прохождения части границ	Отметка о наличии земельного спора о местоположении границ земельного участка
от т.	до т.			
1	2	3	4	5
471/н471У	472/н472У	11,86	—	—
472/н472У	473/н473У	3,89		
473/н473У	474/н474У	11,83		
474/н474У	471/н471У	3,89		

3. Характеристики уточняемого земельного участка с кадастровым номером 13:24:0102056:1205

№ п/п	Наименование характеристики земельного участка	Значение характеристики
1	2	3
1	Площадь земельного участка ± величина погрешности определения площади ($P \pm \Delta P$), м ²	46 ± 2
2	Формула, примененная для расчета предельной допустимой погрешности определения площади земельного участка (ΔP), м ²	$3,5 * 0,10 * \sqrt{(46,00)} = 2$
3	Иные сведения	—

1. Сведения о характерных точках границы уточняемого земельного участка с кадастровым номером 13:24:0102056:1402

Зона № 1

Обозначение характерных точек границ	Существующие координаты, м		Уточненные координаты, м		Метод определения координат	Средняя квадратическая погрешность определения координат характерной точки (Mt), м	Формулы, примененные для расчета средней квадратической погрешности определения координат характерной точки (Mt), м
	X	Y	X	Y			
1	2	3	4	5	6	7	8
687/н687У	375 475,63	1 208 035,46	375 477,53	1 208 034,26	—	0,10	—
688/н688У	375 466,67	1 208 043,45	375 468,64	1 208 042,31			
689/н689У	375 464,57	1 208 041,02	375 466,51	1 208 039,72			
690/н690У	375 473,53	1 208 033,04	375 475,35	1 208 031,88			
687/н687У	375 475,63	1 208 035,46	375 477,53	1 208 034,26			
687/н687У	375 475,63	1 208 035,46	375 477,53	1 208 034,26			

2. Сведения о частях границ уточняемого земельного участка с кадастровым номером 13:24:0102056:1402

Обозначение части границ		Горизонтальное проложение (S), м	Описание прохождения части границ	Отметка о наличии земельного спора о местоположении границ земельного участка
от т.	до т.			
1	2	3	4	5
687/н687У	688/н688У	11,99	—	—
688/н688У	689/н689У	3,35		
689/н689У	690/н690У	11,82		
690/н690У	687/н687У	3,23		

3. Характеристики уточняемого земельного участка с кадастровым номером 13:24:0102056:1402

№ п/п	Наименование характеристики земельного участка	Значение характеристики
1	2	3
1	Площадь земельного участка ± величина погрешности определения площади ($P \pm \Delta P$), м ²	39 ± 2
2	Формула, примененная для расчета предельной допустимой погрешности определения площади земельного участка (ΔP), м ²	$3,5 * 0,10 * \sqrt{(39,00)} = 2$
3	Иные сведения	—

1. Сведения о характерных точках границы уточняемого земельного участка с кадастровым номером 13:24:0102056:117

Зона № 1

Обозначение характерных точек границ	Существующие координаты, м		Уточненные координаты, м		Метод определения координат	Средняя квадратическая погрешность определения координат характерной точки (Mt), м	Формулы, примененные для расчета средней квадратической погрешности определения координат характерной точки (Mt), м
	X	Y	X	Y			
1	2	3	4	5	6	7	8
41/н41У	375 466,55	1 208 132,35	375 464,85	1 208 131,01	—	—	—
42/н42У	375 471,58	1 208 137,91	375 469,88	1 208 136,57			
43/н43У	375 469,08	1 208 140,17	375 467,38	1 208 138,83			
44/н44У	375 464,09	1 208 134,57	375 462,39	1 208 133,23			
41/н41У	375 466,55	1 208 132,35	375 464,85	1 208 131,01			

2. Сведения о частях границ уточняемого земельного участка с кадастровым номером 13:24:0102056:117

Обозначение части границ		Горизонтальное проложение (S), м	Описание прохождения части границ	Отметка о наличии земельного спора о местоположении границ земельного участка
от т.	до т.			
1	2	3	4	5
41/н41У	42/н42У	7,50	—	—
42/н42У	43/н43У	3,37		
43/н43У	44/н44У	7,50		
44/н44У	41/н41У	3,31		

3. Характеристики уточняемого земельного участка с кадастровым номером 13:24:0102056:117

№ п/п	Наименование характеристики земельного участка	Значение характеристики
1	2	3
1	Площадь земельного участка ± величина погрешности определения площади ($P \pm \Delta P$), м ²	25 ± 2
2	Формула, примененная для расчета предельной допустимой погрешности определения площади земельного участка (ΔP), м ²	$3,5 * 0,10 * \sqrt{(25,00)} = 2$
3	Иные сведения	—

1. Сведения о характерных точках границы уточняемого земельного участка с кадастровым номером 13:24:0102056:244

Зона № 1

Обозначение характерных точек границ	Существующие координаты, м		Уточненные координаты, м		Метод определения координат	Средняя квадратическая погрешность определения координат характерной точки (Mt), м	Формулы, примененные для расчета средней квадратической погрешности определения координат характерной точки (Mt), м
	X	Y	X	Y			
1	2	3	4	5	6	7	8
901/н901У	375 469,33	1 208 126,76	375 469,34	1 208 126,57	—	—	—
902/н902У	375 466,59	1 208 128,94	375 466,03	1 208 129,36			
903/н903У	375 462,68	1 208 124,39	375 462,05	1 208 124,78			
904/н904У	375 460,32	1 208 121,65	375 460,88	1 208 123,45			
905/н905У	375 463,07	1 208 119,47	375 464,19	1 208 120,59			
906/н906У	375 465,42	1 208 122,21	375 465,43	1 208 122,02			
901/н901У	375 469,33	1 208 126,76	375 469,34	1 208 126,57			

2. Сведения о частях границ уточняемого земельного участка с кадастровым номером 13:24:0102056:244

Обозначение части границ		Горизонтальное проложение (S), м	Описание прохождения части границ	Отметка о наличии земельного спора о местоположении границ земельного участка
от т.	до т.			
1	2	3	4	5
901/н901У	902/н902У	4,33	—	—
902/н902У	903/н903У	6,07		
903/н903У	904/н904У	1,77		
904/н904У	905/н905У	4,37		
905/н905У	906/н906У	1,89		
906/н906У	901/н901У	6,00		

3. Характеристики уточняемого земельного участка с кадастровым номером 13:24:0102056:244

№ п/п	Наименование характеристики земельного участка	Значение характеристики
1	2	3
1	Площадь земельного участка ± величина погрешности определения площади ($P \pm \Delta P$), м ²	34 ± 2
2	Формула, примененная для расчета предельной допустимой погрешности определения площади земельного участка (ΔP), м ²	$3,5 * 0,10 * \sqrt{(34,00)} = 2$
3	Иные сведения	—

1. Сведения о характерных точках границы уточняемого земельного участка с кадастровым номером 13:24:0102056:19

Зона № 1

Обозначение характерных точек границ	Существующие координаты, м		Уточненные координаты, м		Метод определения координат	Средняя квадратическая погрешность определения координат характерной точки (Mt), м	Формулы, примененные для расчета средней квадратической погрешности определения координат характерной точки (Mt), м
	X	Y	X	Y			
1	2	3	4	5	6	7	8
759/н759У	375 658,45	1 207 963,15	375 664,43	1 207 949,49	—	—	—
760/н760У	375 656,72	1 207 978,92	375 658,22	1 207 983,57			
761/н761У	375 645,95	1 208 002,68	375 649,17	1 208 002,75			
762/н762У	375 625,79	1 207 995,74	375 642,09	1 208 005,90			
763/н763У	375 615,48	1 207 981,99	375 621,00	1 207 989,78			

1	2	3	4	5	6	7	8
927/н927У	375 565,80	1 207 924,92	375 563,89	1 207 925,87	—	—	—
928/н928У	375 568,55	1 207 927,81	375 567,21	1 207 929,36			
929/н929У	375 560,46	1 207 935,52	375 560,40	1 207 935,84			
930/н930У	375 557,71	1 207 932,62	375 557,09	1 207 932,35			
927/н927У	375 565,80	1 207 924,92	375 563,89	1 207 925,87			

2. Сведения о частях границ уточняемого земельного участка с кадастровым номером 13:24:0102056:249

Обозначение части границ		Горизонтальное проложение (S), м	Описание прохождения части границ	Отметка о наличии земельного спора о местоположении границ земельного участка
от т.	до т.			
1	2	3	4	5
927/н927У	928/н928У	4,82	—	—
928/н928У	929/н929У	9,40		
929/н929У	930/н930У	4,81		
930/н930У	927/н927У	9,39		

3. Характеристики уточняемого земельного участка с кадастровым номером 13:24:0102056:249

№ п/п	Наименование характеристики земельного участка	Значение характеристики
1	2	3
1	Площадь земельного участка ± величина погрешности определения площади ($P \pm \Delta P$), м ²	45 ± 2
2	Формула, примененная для расчета предельной допустимой погрешности определения площади земельного участка (ΔP), м ²	$3,5 * 0,10 * \sqrt{(45,00)} = 2$
3	Иные сведения	—

1. Сведения о характерных точках границы уточняемого земельного участка с кадастровым номером 13:24:0102056:262

Зона № 1

Обозначение характерных точек границ	Существующие координаты, м		Уточненные координаты, м		Метод определения координат	Средняя квадратическая погрешность определения координат характерной точки (Mt), м	Формулы, примененные для расчета средней квадратической погрешности определения координат характерной точки (Mt), м
	X	Y	X	Y			
1	2	3	4	5	6	7	8
955/н955У	375 503,10	1 207 853,63	375 502,67	1 207 852,48	—	—	—

1	2	3	4	5	6	7	8
956/н956У	375 500,12	1 207 856,14	375 499,43	1 207 855,16	—	—	—
957/н957У	375 497,02	1 207 852,33	375 493,09	1 207 847,64			
958/н958У	375 493,19	1 207 847,61	375 493,95	1 207 846,87			
959/н959У	375 496,17	1 207 845,09	375 496,31	1 207 844,78			
960/н960У	375 500,00	1 207 849,81	375 496,46	1 207 844,65			
955/н955У	375 503,10	1 207 853,63	375 502,67	1 207 852,48			

2. Сведения о частях границ уточняемого земельного участка с кадастровым номером 13:24:0102056:262

Обозначение части границ		Горизонтальное проложение (S), м	Описание прохождения части границ	Отметка о наличии земельного спора о местоположении границ земельного участка
от т.	до т.			
1	2	3	4	5
955/н955У	956/н956У	4,20	—	—
956/н956У	957/н957У	9,84		
957/н957У	958/н958У	1,15		
958/н958У	959/н959У	3,15		
959/н959У	960/н960У	0,20		
960/н960У	955/н955У	9,99		

3. Характеристики уточняемого земельного участка с кадастровым номером 13:24:0102056:262

№ п/п	Наименование характеристики земельного участка	Значение характеристики
1	2	3
1	Площадь земельного участка ± величина погрешности определения площади ($P \pm \Delta P$), м ²	43 ± 2
2	Формула, примененная для расчета предельной допустимой погрешности определения площади земельного участка (ΔP), м ²	$3,5 * 0,10 * \sqrt{(43,00)} = 2$
3	Иные сведения	—

Описание местоположения здания, сооружения, объекта незавершенного строительства на земельном участке

1. Сведения о характерных точках контура

вид объекта недвижимости (здание, сооружение, объект незавершенного строительства) _____

кадастровый номер (обозначение) 13:24:0102056:275

Зона № 1

Номер контура	Номера характерных точек контура	Существующие			Уточненные			Метод определения координат	Средняя квадратическая погрешность определения координат характерной точки (Mt), м	Формулы, примененные для расчета средней квадратической погрешности определения координат характерной точки (Mt), м
		координаты, м		R, м	координаты, м		R, м			
		X	Y		X	Y				
1	2	3	4	5	6	7	8	9	10	11
—	н1404О	—	—	—	375 571,15	1 207 867,40	—	—	—	—
	н1405О	—	—	—	375 580,05	1 207 876,46	—			
	н1406О	—	—	—	375 569,42	1 207 886,90	—			
	н1407О	—	—	—	375 560,52	1 207 877,83	—			
	н1404О	—	—	—	375 571,15	1 207 867,40	—			

2. Характеристики здания, сооружения, объекта незавершенного строительства с кадастровым номером (обозначением) 13:24:0102056:275

№ п/п	Наименование характеристики	Значение характеристики
1	2	3
1	Вид объекта недвижимости	Здание
2	Ранее присвоенный государственный учетный номер здания, сооружения, объекта незавершенного строительства (кадастровый, инвентарный или условный номер)	—
3	Кадастровый номер земельного участка (земельных участков), в границах которого (которых) расположено здание, сооружение, объект незавершенного строительства	13:24:0102056:213
4	Номер кадастрового квартала (кадастровых кварталов), в пределах которого (которых) расположено здание, сооружение, объекта незавершенного строительства	13:24:0102056

1	2	3
1	Вид объекта недвижимости	Здание
2	Ранее присвоенный государственный учетный номер здания, сооружения, объекта незавершенного строительства (кадастровый, инвентарный или условный номер)	—
3	Кадастровый номер земельного участка (земельных участков), в границах которого (которых) расположено здание, сооружение, объект незавершенного строительства	13:24:0102056:213
4	Номер кадастрового квартала (кадастровых кварталов), в пределах которого (которых) расположено здание, сооружение, объекта незавершенного строительства	13:24:0102056
5	Адрес здания, сооружения, объекта незавершенного строительства	Республика Мордовия, г. Ковылкино, ул. Крылова, д. 4А
	Местоположение здания, сооружения, объекта незавершенного строительства	—
	Дополнительные сведения о местоположении	—
6	Иные сведения	—

1. Сведения о характерных точках контура

вид объекта недвижимости (здание, сооружение, объект незавершенного строительства) _____

кадастровый номер (обозначение) _____

Зона № _____

Номер контура	Номера характерных точек контура	Существующие			Уточненные			Метод определения координат	Средняя квадратическая погрешность определения координат характерной точки (Mt), м	Формулы, примененные для расчета средней квадратической погрешности определения координат характерной точки (Mt), м
		координаты, м		R, м	координаты, м		R, м			
		X	Y		X	Y				
1	2	3	4	5	6	7	8	9	10	11

2. Характеристики здания, сооружения, объекта незавершенного строительства с кадастровым номером (обозначением) 13:24:0102056:268

№ п/п	Наименование характеристики	Значение характеристики
1	2	3
1	Вид объекта недвижимости	Здание

1	2	3	4	5	6	7	8	9	10	11
—	—	—	—	—	—	—	—	—	—	—
—	—	—	—	—	—	—	—	—	—	—
—	—	—	—	—	—	—	—	—	—	—
—	—	—	—	—	—	—	—	—	—	—
—	—	—	—	—	—	—	—	—	—	—

2. Характеристики здания, сооружения, объекта незавершенного строительства с кадастровым номером (обозначением) 13:24:0102056:273

№ п/п	Наименование характеристики	Значение характеристики
1	2	3
1	Вид объекта недвижимости	Здание
2	Ранее присвоенный государственный учетный номер здания, сооружения, объекта незавершенного строительства (кадастровый, инвентарный или условный номер)	—
3	Кадастровый номер земельного участка (земельных участков), в границах которого (которых) расположено здание, сооружение, объект незавершенного строительства	13:24:0102056:47
4	Номер кадастрового квартала (кадастровых кварталов), в пределах которого (которых) расположено здание, сооружение, объекта незавершенного строительства	13:24:0102056
5	Адрес здания, сооружения, объекта незавершенного строительства	Республика Мордовия, г. Ковылкино, ул. Желябова, д. 2
	Местоположение здания, сооружения, объекта незавершенного строительства	—
	Дополнительные сведения о местоположении	—
6	Иные сведения	—

1. Сведения о характерных точках контура

вид объекта недвижимости (здание, сооружение, объект незавершенного строительства) _____

кадастровый номер (обозначение) 13:24:0102056:271

Зона № 1

Номер контура	Номера характерных точек контура	Существующие			Уточненные			Метод определения координат	Средняя квадратическая погрешность определения координат характерной точки (Mt), м	Формулы, примененные для расчета средней квадратической погрешности определения координат характерной точки (Mt), м
		координаты, м		R, м	координаты, м		R, м			
		X	Y		X	Y				
1	2	3	4	5	6	7	8	9	10	11
—	—	—	—	—	—	—	—	—	—	—
—	—	—	—	—	—	—	—			
—	—	—	—	—	—	—	—			
—	—	—	—	—	—	—	—			
—	—	—	—	—	—	—	—			

2. Характеристики здания, сооружения, объекта незавершенного строительства с кадастровым номером (обозначением) 13:24:0102056:271

№ п/п	Наименование характеристики	Значение характеристики
1	2	3
1	Вид объекта недвижимости	Здание
2	Ранее присвоенный государственный учетный номер здания, сооружения, объекта незавершенного строительства (кадастровый, инвентарный или условный номер)	—
3	Кадастровый номер земельного участка (земельных участков), в границах которого (которых) расположено здание, сооружение, объект незавершенного строительства	13:24:0102056:17
4	Номер кадастрового квартала (кадастровых кварталов), в пределах которого (которых) расположено здание, сооружение, объекта незавершенного строительства	13:24:0102056

1	2	3	4	5	6	7	8	9	10	11
—	—	—	—	—	—	—	—	—	—	—
—	—	—	—	—	—	—	—	—	—	—
—	—	—	—	—	—	—	—	—	—	—
—	—	—	—	—	—	—	—	—	—	—
—	—	—	—	—	—	—	—	—	—	—

2. Характеристики здания, сооружения, объекта незавершенного строительства с кадастровым номером (обозначением) 13:24:0102056:279

№ п/п	Наименование характеристики	Значение характеристики
1	2	3
1	Вид объекта недвижимости	Здание
2	Ранее присвоенный государственный учетный номер здания, сооружения, объекта незавершенного строительства (кадастровый, инвентарный или условный номер)	—
3	Кадастровый номер земельного участка (земельных участков), в границах которого (которых) расположено здание, сооружение, объект незавершенного строительства	13:24:0102056:19
4	Номер кадастрового квартала (кадастровых кварталов), в пределах которого (которых) расположено здание, сооружение, объекта незавершенного строительства	13:24:0102056
5	Адрес здания, сооружения, объекта незавершенного строительства	Республика Мордовия, г. Ковылкино, ул. 50 лет Октября, д. 2
	Местоположение здания, сооружения, объекта незавершенного строительства	—
	Дополнительные сведения о местоположении	—
6	Иные сведения	—

1. Сведения о характерных точках контура

вид объекта недвижимости (здание, сооружение, объект незавершенного строительства) _____

кадастровый номер (обозначение) 13:24:0102056:280

Зона № 1

Номер контура	Номера характерных точек контура	Существующие			Уточненные			Метод определения координат	Средняя квадратическая погрешность определения координат характерной точки (Mt), м	Формулы, примененные для расчета средней квадратической погрешности определения координат характерной точки (Mt), м
		координаты, м		R, м	координаты, м		R, м			
		X	Y		X	Y				
1	2	3	4	5	6	7	8	9	10	11
—	—	—	—	—	—	—	—	—	—	—
—	—	—	—	—	—	—	—			
—	—	—	—	—	—	—	—			
—	—	—	—	—	—	—	—			
—	—	—	—	—	—	—	—			

2. Характеристики здания, сооружения, объекта незавершенного строительства с кадастровым номером (обозначением) 13:24:0102056:280

№ п/п	Наименование характеристики	Значение характеристики
1	2	3
1	Вид объекта недвижимости	Здание
2	Ранее присвоенный государственный учетный номер здания, сооружения, объекта незавершенного строительства (кадастровый, инвентарный или условный номер)	—
3	Кадастровый номер земельного участка (земельных участков), в границах которого (которых) расположено здание, сооружение, объект незавершенного строительства	—
4	Номер кадастрового квартала (кадастровых кварталов), в пределах которого (которых) расположено здание, сооружение, объекта незавершенного строительства	13:24:0102056

1	2	3
5	Адрес здания, сооружения, объекта незавершенного строительства	Республика Мордовия, г. Ковылкино, ул. 50 лет Октября, д. 6
	Местоположение здания, сооружения, объекта незавершенного строительства	—
	Дополнительные сведения о местоположении	—
6	Иные сведения	—

1. Сведения о характерных точках контура

вид объекта недвижимости (здание, сооружение, объект незавершенного строительства)

кадастровый номер (обозначение) 13:24:0102056:281

Зона № 1

Номер контура	Номера характерных точек контура	Существующие			Уточненные			Метод определения координат	Средняя квадратическая погрешность определения координат характерной точки (Mt), м	Формулы, примененные для расчета средней квадратической погрешности определения координат характерной точки (Mt), м
		координаты, м		R, м	координаты, м		R, м			
		X	Y		X	Y				
1	2	3	4	5	6	7	8	9	10	11
—	—	—	—	—	—	—	—	—	—	—
—	—	—	—	—	—	—	—	—	—	—
—	—	—	—	—	—	—	—	—	—	—
—	—	—	—	—	—	—	—	—	—	—
—	—	—	—	—	—	—	—	—	—	—

2. Характеристики здания, сооружения, объекта незавершенного строительства с кадастровым номером (обозначением) 13:24:0102056:281

№ п/п	Наименование характеристики	Значение характеристики
1	2	3
1	Вид объекта недвижимости	Здание
2	Ранее присвоенный государственный учетный номер здания, сооружения, объекта незавершенного строительства (кадастровый, инвентарный или условный номер)	—
3	Кадастровый номер земельного участка (земельных участков), в границах которого (которых) расположено здание, сооружение, объект незавершенного строительства	—

1	2	3
4	Номер кадастрового квартала (кадастровых кварталов), в пределах которого (которых) расположено здание, сооружение, объекта незавершенного строительства	13:24:0102056
5	Адрес здания, сооружения, объекта незавершенного строительства	Республика Мордовия, г. Ковылкино, ул. 50 лет Октября, д. 8
	Местоположение здания, сооружения, объекта незавершенного строительства	—
	Дополнительные сведения о местоположении	—
6	Иные сведения	—

1. Сведения о характерных точках контура

вид объекта недвижимости (здание, сооружение, объект незавершенного строительства)

кадастровый номер (обозначение) 13:24:0102056:283

Зона № 1

Номер контура	Номера характерных точек контура	Существующие			Уточненные			Метод определения координат	Средняя квадратическая погрешность определения координат характерной точки (Mt), м	Формулы, примененные для расчета средней квадратической погрешности определения координат характерной точки (Mt), м
		координаты, м		R, м	координаты, м		R, м			
		X	Y		X	Y				
1	2	3	4	5	6	7	8	9	10	11
—	—	—	—	—	—	—	—	—	—	—
—	—	—	—	—	—	—	—			
—	—	—	—	—	—	—	—			
—	—	—	—	—	—	—	—			
—	—	—	—	—	—	—	—			
—	—	—	—	—	—	—	—			
—	—	—	—	—	—	—	—			
—	—	—	—	—	—	—	—			
—	—	—	—	—	—	—	—			

2. Характеристики здания, сооружения, объекта незавершенного строительства с кадастровым номером (обозначением) 13:24:0102056:283

№ п/п	Наименование характеристики	Значение характеристики
-------	-----------------------------	-------------------------

1	2	3	4	5	6	7	8	9	10	11
—	—	—	—	—	—	—	—	—	—	—
—	—	—	—	—	—	—	—	—	—	—
—	—	—	—	—	—	—	—	—	—	—
—	—	—	—	—	—	—	—	—	—	—
—	—	—	—	—	—	—	—	—	—	—
—	—	—	—	—	—	—	—	—	—	—
—	—	—	—	—	—	—	—	—	—	—

2. Характеристики здания, сооружения, объекта незавершенного строительства с кадастровым номером (обозначением) 13:24:0102056:285

№ п/п	Наименование характеристики	Значение характеристики
1	2	3
1	Вид объекта недвижимости	Здание
2	Ранее присвоенный государственный учетный номер здания, сооружения, объекта незавершенного строительства (кадастровый, инвентарный или условный номер)	—
3	Кадастровый номер земельного участка (земельных участков), в границах которого (которых) расположено здание, сооружение, объект незавершенного строительства	—
4	Номер кадастрового квартала (кадастровых кварталов), в пределах которого (которых) расположено здание, сооружение, объекта незавершенного строительства	13:24:0102056
5	Адрес здания, сооружения, объекта незавершенного строительства	Республика Мордовия, г. Ковылкино, ул. Большевикская, д. 1
	Местоположение здания, сооружения, объекта незавершенного строительства	—
	Дополнительные сведения о местоположении	—
6	Иные сведения	—

1. Сведения о характерных точках контура

вид объекта недвижимости (здание, сооружение, объект незавершенного строительства) _____

кадастровый номер (обозначение) 13:24:0102056:287 _____

Зона № 1

Номер контура	Номера характерных точек контура	Существующие			Уточненные			Метод определения координат	Средняя квадратическая погрешность определения координат характерной точки (Mt), м	Формулы, примененные для расчета средней квадратической погрешности определения координат характерной точки (Mt), м
		координаты, м		R, м	координаты, м		R, м			
		X	Y		X	Y				
1	2	3	4	5	6	7	8	9	10	11
—	—	—	—	—	—	—	—	—	—	—
	—	—	—	—	—	—	—			
	—	—	—	—	—	—	—			
	—	—	—	—	—	—	—			
	—	—	—	—	—	—	—			
	—	—	—	—	—	—	—			
	—	—	—	—	—	—	—			
	—	—	—	—	—	—	—			
	—	—	—	—	—	—	—			

2. Характеристики здания, сооружения, объекта незавершенного строительства с кадастровым номером (обозначением) 13:24:0102056:287

№ п/п	Наименование характеристики	Значение характеристики
1	2	3
1	Вид объекта недвижимости	Здание
2	Ранее присвоенный государственный учетный номер здания, сооружения, объекта незавершенного строительства (кадастровый, инвентарный или условный номер)	—
3	Кадастровый номер земельного участка (земельных участков), в границах которого (которых) расположено здание, сооружение, объект незавершенного строительства	—

1	2	3	4	5	6	7	8	9	10	11
—	—	—	—	—	—	—	—	—	—	—
—	—	—	—	—	—	—	—			
—	—	—	—	—	—	—	—			
—	—	—	—	—	—	—	—			
—	—	—	—	—	—	—	—			
—	—	—	—	—	—	—	—			
—	—	—	—	—	—	—	—			
—	—	—	—	—	—	—	—			
—	—	—	—	—	—	—	—			
—	—	—	—	—	—	—	—			
—	—	—	—	—	—	—	—			
—	—	—	—	—	—	—	—			
—	—	—	—	—	—	—	—			
—	—	—	—	—	—	—	—			
—	—	—	—	—	—	—	—			

2. Характеристики здания, сооружения, объекта незавершенного строительства с кадастровым номером (обозначением) 13:24:0102056:288

№ п/п	Наименование характеристики	Значение характеристики
1	2	3
1	Вид объекта недвижимости	Здание
2	Ранее присвоенный государственный учетный номер здания, сооружения, объекта незавершенного строительства (кадастровый, инвентарный или условный номер)	—
3	Кадастровый номер земельного участка (земельных участков), в границах которого (которых) расположено здание, сооружение, объект незавершенного строительства	—
4	Номер кадастрового квартала (кадастровых кварталов), в пределах которого (которых) расположено здание, сооружение, объекта незавершенного строительства	13:24:0102056

1	2	3
5	Адрес здания, сооружения, объекта незавершенного строительства	Республика Мордовия, г. Ковылкино, ул. Большевистская, д. 3
	Местоположение здания, сооружения, объекта незавершенного строительства	—
	Дополнительные сведения о местоположении	—
6	Иные сведения	—

1. Сведения о характерных точках контура

вид объекта недвижимости (здание, сооружение, объект незавершенного строительства)

кадастровый номер (обозначение) 13:24:0102056:289

Зона № 1

Номер контура	Номера характерных точек контура	Существующие			Уточненные			Метод определения координат	Средняя квадратическая погрешность определения координат характерной точки (Mt), м	Формулы, примененные для расчета средней квадратической погрешности определения координат характерной точки (Mt), м
		координаты, м		R, м	координаты, м		R, м			
		X	Y		X	Y				
1	2	3	4	5	6	7	8	9	10	11
—	—	—	—	—	—	—	—	—	—	—
—	—	—	—	—	—	—	—	—	—	—
—	—	—	—	—	—	—	—	—	—	—
—	—	—	—	—	—	—	—	—	—	—
—	—	—	—	—	—	—	—	—	—	—

2. Характеристики здания, сооружения, объекта незавершенного строительства с кадастровым номером (обозначением) 13:24:0102056:289

№ п/п	Наименование характеристики	Значение характеристики
1	2	3
1	Вид объекта недвижимости	Здание
2	Ранее присвоенный государственный учетный номер здания, сооружения, объекта незавершенного строительства (кадастровый, инвентарный или условный номер)	—
3	Кадастровый номер земельного участка (земельных участков), в границах которого (которых) расположено здание, сооружение, объект незавершенного строительства	—

1	2	3
4	Номер кадастрового квартала (кадастровых кварталов), в пределах которого (которых) расположено здание, сооружение, объекта незавершенного строительства	13:24:0102056
5	Адрес здания, сооружения, объекта незавершенного строительства	Республика Мордовия, г. Ковылкино, ул. Большевистская, д. 5
	Местоположение здания, сооружения, объекта незавершенного строительства	—
	Дополнительные сведения о местоположении	—
6	Иные сведения	—

1. Сведения о характерных точках контура

вид объекта недвижимости (здание, сооружение, объект незавершенного строительства)

кадастровый номер (обозначение) 13:24:0102056:296

Зона № 1

Номер контура	Номера характерных точек контура	Существующие			Уточненные			Метод определения координат	Средняя квадратическая погрешность определения координат характерной точки (Mt), м	Формулы, примененные для расчета средней квадратической погрешности определения координат характерной точки (Mt), м
		координаты, м		R, м	координаты, м		R, м			
		X	Y		X	Y				
1	2	3	4	5	6	7	8	9	10	11
—	—	—	—	—	—	—	—	—	—	—
—	—	—	—	—	—	—	—	—	—	—
—	—	—	—	—	—	—	—	—	—	—
—	—	—	—	—	—	—	—	—	—	—

2. Характеристики здания, сооружения, объекта незавершенного строительства с кадастровым номером (обозначением) 13:24:0102056:296

№ п/п	Наименование характеристики	Значение характеристики
1	2	3
1	Вид объекта недвижимости	Здание
2	Ранее присвоенный государственный учетный номер здания, сооружения, объекта незавершенного строительства (кадастровый, инвентарный или условный номер)	—

1	2	3
3	Кадастровый номер земельного участка (земельных участков), в границах которого (которых) расположено здание, сооружение, объект незавершенного строительства	13:24:0102056:55
4	Номер кадастрового квартала (кадастровых кварталов), в пределах которого (которых) расположено здание, сооружение, объекта незавершенного строительства	13:24:0102056
5	Адрес здания, сооружения, объекта незавершенного строительства	Республика Мордовия, г. Ковылкино, ул. Крылова, д. 13А
	Местоположение здания, сооружения, объекта незавершенного строительства	—
	Дополнительные сведения о местоположении	—
6	Иные сведения	—

1. Сведения о характерных точках контура

вид объекта недвижимости (здание, сооружение, объект незавершенного строительства)

кадастровый номер (обозначение) 13:24:0102056:304

Зона № 1

Номер контура	Номера характерных точек контура	Существующие			Уточненные			Метод определения координат	Средняя квадратическая погрешность определения координат характерной точки (Mt), м	Формулы, примененные для расчета средней квадратической погрешности определения координат характерной точки (Mt), м
		координаты, м		R, м	координаты, м		R, м			
		X	Y		X	Y				
1	2	3	4	5	6	7	8	9	10	11
—	—	—	—	—	—	—	—	—	—	—
	—	—	—	—	—	—	—			
	—	—	—	—	—	—	—			
	—	—	—	—	—	—	—			
	—	—	—	—	—	—	—			

2. Характеристики здания, сооружения, объекта незавершенного строительства с кадастровым номером (обозначением) 13:24:0102056:304

№ п/п	Наименование характеристики	Значение характеристики
1	2	3
1	Вид объекта недвижимости	Здание

1	2	3	4	5	6	7	8	9	10	11
—	—	—	—	—	—	—	—	—	—	—
—	—	—	—	—	—	—	—	—	—	—
—	—	—	—	—	—	—	—	—	—	—
—	—	—	—	—	—	—	—	—	—	—
—	—	—	—	—	—	—	—	—	—	—

2. Характеристики здания, сооружения, объекта незавершенного строительства с кадастровым номером (обозначением) 13:24:0102056:323

№ п/п	Наименование характеристики	Значение характеристики
1	2	3
1	Вид объекта недвижимости	Здание
2	Ранее присвоенный государственный учетный номер здания, сооружения, объекта незавершенного строительства (кадастровый, инвентарный или условный номер)	—
3	Кадастровый номер земельного участка (земельных участков), в границах которого (которых) расположено здание, сооружение, объект незавершенного строительства	13:24:0102056:1149
4	Номер кадастрового квартала (кадастровых кварталов), в пределах которого (которых) расположено здание, сооружение, объекта незавершенного строительства	13:24:0102056
5	Адрес здания, сооружения, объекта незавершенного строительства	Республика Мордовия, г. Ковылкино, ул. Пролетарская, д. 2
	Местоположение здания, сооружения, объекта незавершенного строительства	—
	Дополнительные сведения о местоположении	—
6	Иные сведения	—

1. Сведения о характерных точках контура

вид объекта недвижимости (здание, сооружение, объект незавершенного строительства) _____

кадастровый номер (обозначение) 13:24:0102056:329 _____

Зона № 1

Номер контура	Номера характерных точек контура	Существующие			Уточненные			Метод определения координат	Средняя квадратическая погрешность определения координат характерной точки (Mt), м	Формулы, примененные для расчета средней квадратической погрешности определения координат характерной точки (Mt), м
		координаты, м		R, м	координаты, м		R, м			
		X	Y		X	Y				
1	2	3	4	5	6	7	8	9	10	11
—	—	—	—	—	—	—	—	—	—	—
—	—	—	—	—	—	—	—			
—	—	—	—	—	—	—	—			
—	—	—	—	—	—	—	—			
—	—	—	—	—	—	—	—			

2. Характеристики здания, сооружения, объекта незавершенного строительства с кадастровым номером (обозначением) 13:24:0102056:329

№ п/п	Наименование характеристики	Значение характеристики
1	2	3
1	Вид объекта недвижимости	Здание
2	Ранее присвоенный государственный учетный номер здания, сооружения, объекта незавершенного строительства (кадастровый, инвентарный или условный номер)	—
3	Кадастровый номер земельного участка (земельных участков), в границах которого (которых) расположено здание, сооружение, объект незавершенного строительства	—
4	Номер кадастрового квартала (кадастровых кварталов), в пределах которого (которых) расположено здание, сооружение, объекта незавершенного строительства	13:24:0102056

1	2	3
5	Адрес здания, сооружения, объекта незавершенного строительства	Республика Мордовия, г. Ковылкино, ул. Пролетарская, д. 4
	Местоположение здания, сооружения, объекта незавершенного строительства	—
	Дополнительные сведения о местоположении	—
6	Иные сведения	—

1. Сведения о характерных точках контура

вид объекта недвижимости (здание, сооружение, объект незавершенного строительства)

кадастровый номер (обозначение) 13:24:0102056:331

Зона № 1

Номер контура	Номера характерных точек контура	Существующие			Уточненные			Метод определения координат	Средняя квадратическая погрешность определения координат характерной точки (Mt), м	Формулы, примененные для расчета средней квадратической погрешности определения координат характерной точки (Mt), м
		координаты, м		R, м	координаты, м		R, м			
		X	Y		X	Y				
1	2	3	4	5	6	7	8	9	10	11
—	—	—	—	—	—	—	—	—	—	—
—	—	—	—	—	—	—	—	—	—	—
—	—	—	—	—	—	—	—	—	—	—
—	—	—	—	—	—	—	—	—	—	—
—	—	—	—	—	—	—	—	—	—	—

2. Характеристики здания, сооружения, объекта незавершенного строительства с кадастровым номером (обозначением) 13:24:0102056:331

№ п/п	Наименование характеристики	Значение характеристики
1	2	3
1	Вид объекта недвижимости	Здание
2	Ранее присвоенный государственный учетный номер здания, сооружения, объекта незавершенного строительства (кадастровый, инвентарный или условный номер)	—
3	Кадастровый номер земельного участка (земельных участков), в границах которого (которых) расположено здание, сооружение, объект незавершенного строительства	—

1	2	3	4	5	6	7	8	9	10	11
—	—	—	—	—	—	—	—	—	—	—
—	—	—	—	—	—	—	—	—	—	—
—	—	—	—	—	—	—	—	—	—	—
—	—	—	—	—	—	—	—	—	—	—
—	—	—	—	—	—	—	—	—	—	—
—	—	—	—	—	—	—	—	—	—	—
—	—	—	—	—	—	—	—	—	—	—
—	—	—	—	—	—	—	—	—	—	—

2. Характеристики здания, сооружения, объекта незавершенного строительства с кадастровым номером (обозначением) 13:24:0102056:336

№ п/п	Наименование характеристики	Значение характеристики
1	2	3
1	Вид объекта недвижимости	Здание
2	Ранее присвоенный государственный учетный номер здания, сооружения, объекта незавершенного строительства (кадастровый, инвентарный или условный номер)	—
3	Кадастровый номер земельного участка (земельных участков), в границах которого (которых) расположено здание, сооружение, объект незавершенного строительства	13:24:0102056:50
4	Номер кадастрового квартала (кадастровых кварталов), в пределах которого (которых) расположено здание, сооружение, объекта незавершенного строительства	13:24:0102056
5	Адрес здания, сооружения, объекта незавершенного строительства	Республика Мордовия, г. Ковылкино, ул. Степана Халтурина, д. 9
	Местоположение здания, сооружения, объекта незавершенного строительства	—
	Дополнительные сведения о местоположении	—
6	Иные сведения	—

1. Сведения о характерных точках контура

вид объекта недвижимости (здание, сооружение, объект незавершенного строительства)

кадастровый номер (обозначение) 13:24:0102056:337

Зона № 1

Номер контура	Номера характерных точек контура	Существующие			Уточненные			Метод определения координат	Средняя квадратическая погрешность определения координат характерной точки (Mt), м	Формулы, примененные для расчета средней квадратической погрешности определения координат характерной точки (Mt), м
		координаты, м		R, м	координаты, м		R, м			
		X	Y		X	Y				
1	2	3	4	5	6	7	8	9	10	11
—	—	—	—	—	—	—	—	—	—	—
—	—	—	—	—	—	—	—			
—	—	—	—	—	—	—	—			
—	—	—	—	—	—	—	—			
—	—	—	—	—	—	—	—			
—	—	—	—	—	—	—	—			
—	—	—	—	—	—	—	—			

2. Характеристики здания, сооружения, объекта незавершенного строительства с кадастровым номером (обозначением) 13:24:0102056:337

№ п/п	Наименование характеристики	Значение характеристики
1	2	3
1	Вид объекта недвижимости	Здание
2	Ранее присвоенный государственный учетный номер здания, сооружения, объекта незавершенного строительства (кадастровый, инвентарный или условный номер)	—
3	Кадастровый номер земельного участка (земельных участков), в границах которого (которых) расположено здание, сооружение, объект незавершенного строительства	13:24:0102056:59
4	Номер кадастрового квартала (кадастровых кварталов), в пределах которого (которых) расположено здание, сооружение, объекта незавершенного строительства	13:24:0102056

1	2	3
5	Адрес здания, сооружения, объекта незавершенного строительства	Республика Мордовия, г. Ковылкино, ул. Степана Халтурина, д. 6
	Местоположение здания, сооружения, объекта незавершенного строительства	—
	Дополнительные сведения о местоположении	—
6	Иные сведения	—

1. Сведения о характерных точках контура

вид объекта недвижимости (здание, сооружение, объект незавершенного строительства)

кадастровый номер (обозначение) 13:24:0102056:338

Зона № 1

Номер контура	Номера характерных точек контура	Существующие			Уточненные			Метод определения координат	Средняя квадратическая погрешность определения координат характерной точки (Mt), м	Формулы, примененные для расчета средней квадратической погрешности определения координат характерной точки (Mt), м
		координаты, м		R, м	координаты, м		R, м			
		X	Y		X	Y				
1	2	3	4	5	6	7	8	9	10	11
—	—	—	—	—	—	—	—	—	—	—
—	—	—	—	—	—	—	—	—	—	—
—	—	—	—	—	—	—	—	—	—	—
—	—	—	—	—	—	—	—	—	—	—
—	—	—	—	—	—	—	—	—	—	—

2. Характеристики здания, сооружения, объекта незавершенного строительства с кадастровым номером (обозначением) 13:24:0102056:338

№ п/п	Наименование характеристики	Значение характеристики
1	2	3
1	Вид объекта недвижимости	Здание
2	Ранее присвоенный государственный учетный номер здания, сооружения, объекта незавершенного строительства (кадастровый, инвентарный или условный номер)	—
3	Кадастровый номер земельного участка (земельных участков), в границах которого (которых) расположено здание, сооружение, объект незавершенного строительства	13:24:0102056:51

1	2	3	4	5	6	7	8	9	10	11
—	—	—	—	—	—	—	—	—	—	—
—	—	—	—	—	—	—	—	—	—	—
—	—	—	—	—	—	—	—	—	—	—
—	—	—	—	—	—	—	—	—	—	—
—	—	—	—	—	—	—	—	—	—	—

2. Характеристики здания, сооружения, объекта незавершенного строительства с кадастровым номером (обозначением) 13:24:0102056:344

№ п/п	Наименование характеристики	Значение характеристики
1	2	3
1	Вид объекта недвижимости	Здание
2	Ранее присвоенный государственный учетный номер здания, сооружения, объекта незавершенного строительства (кадастровый, инвентарный или условный номер)	—
3	Кадастровый номер земельного участка (земельных участков), в границах которого (которых) расположено здание, сооружение, объект незавершенного строительства	—
4	Номер кадастрового квартала (кадастровых кварталов), в пределах которого (которых) расположено здание, сооружение, объекта незавершенного строительства	13:24:0102056
5	Адрес здания, сооружения, объекта незавершенного строительства	Республика Мордовия, г. Ковылкино, ул. Степана Халтурина, д. 5
	Местоположение здания, сооружения, объекта незавершенного строительства	—
	Дополнительные сведения о местоположении	—
6	Иные сведения	—

1. Сведения о характерных точках контура

вид объекта недвижимости (здание, сооружение, объект незавершенного строительства) _____

кадастровый номер (обозначение) 13:24:0102056:1240 _____

Зона № 1

Номер контура	Номера характерных точек контура	Существующие			Уточненные			Метод определения координат	Средняя квадратическая погрешность определения координат характерной точки (Mt), м	Формулы, примененные для расчета средней квадратической погрешности определения координат характерной точки (Mt), м
		координаты, м		R, м	координаты, м		R, м			
		X	Y		X	Y				
1	2	3	4	5	6	7	8	9	10	11
—	—	—	—	—	—	—	—	—	—	—
—	—	—	—	—	—	—	—			
—	—	—	—	—	—	—	—			
—	—	—	—	—	—	—	—			
—	—	—	—	—	—	—	—			

2. Характеристики здания, сооружения, объекта незавершенного строительства с кадастровым номером (обозначением) 13:24:0102056:1240

№ п/п	Наименование характеристики	Значение характеристики
1	2	3
1	Вид объекта недвижимости	Здание
2	Ранее присвоенный государственный учетный номер здания, сооружения, объекта незавершенного строительства (кадастровый, инвентарный или условный номер)	—
3	Кадастровый номер земельного участка (земельных участков), в границах которого (которых) расположено здание, сооружение, объект незавершенного строительства	—
4	Номер кадастрового квартала (кадастровых кварталов), в пределах которого (которых) расположено здание, сооружение, объекта незавершенного строительства	13:24:0102056

1	2	3
5	Адрес здания, сооружения, объекта незавершенного строительства	Республика Мордовия, г. Ковылкино, ул. Большевистская, д. 12
	Местоположение здания, сооружения, объекта незавершенного строительства	—
	Дополнительные сведения о местоположении	—
6	Иные сведения	—

1. Сведения о характерных точках контура

вид объекта недвижимости (здание, сооружение, объект незавершенного строительства)

кадастровый номер (обозначение) 13:24:0102056:887

Зона № 1

Номер контура	Номера характерных точек контура	Существующие			Уточненные			Метод определения координат	Средняя квадратическая погрешность определения координат характерной точки (Mt), м	Формулы, примененные для расчета средней квадратической погрешности определения координат характерной точки (Mt), м
		координаты, м		R, м	координаты, м		R, м			
		X	Y		X	Y				
1	2	3	4	5	6	7	8	9	10	11
—	—	—	—	—	—	—	—	—	—	—
—	—	—	—	—	—	—	—			
—	n1648O	—	—	—	375 554,88	1 207 961,19	—			
—	n1649O	—	—	—	375 559,86	1 207 956,86	—			
—	—	—	—	—	—	—	—			

2. Характеристики здания, сооружения, объекта незавершенного строительства с кадастровым номером (обозначением) 13:24:0102056:887

№ п/п	Наименование характеристики	Значение характеристики
1	2	3
1	Вид объекта недвижимости	Здание
2	Ранее присвоенный государственный учетный номер здания, сооружения, объекта незавершенного строительства (кадастровый, инвентарный или условный номер)	—
3	Кадастровый номер земельного участка (земельных участков), в границах которого (которых) расположено здание, сооружение, объект незавершенного строительства	13:24:0102051:253

1	2	3
4	Номер кадастрового квартала (кадастровых кварталов), в пределах которого (которых) расположено здание, сооружение, объекта незавершенного строительства	13:24:0102056
5	Адрес здания, сооружения, объекта незавершенного строительства	Республика Мордовия, Ковылкинский район, г. Ковылкино, ул. Пролетарская
	Местоположение здания, сооружения, объекта незавершенного строительства	—
	Дополнительные сведения о местоположении	—
6	Иные сведения	—

1. Сведения о характерных точках контура

вид объекта недвижимости (здание, сооружение, объект незавершенного строительства)

кадастровый номер (обозначение) 13:24:0102056:341

Зона № 1

Номер контура	Номера характерных точек контура	Существующие			Уточненные			Метод определения координат	Средняя квадратическая погрешность определения координат характерной точки (Mt), м	Формулы, примененные для расчета средней квадратической погрешности определения координат характерной точки (Mt), м
		координаты, м		R, м	координаты, м		R, м			
		X	Y		X	Y				
1	2	3	4	5	6	7	8	9	10	11
—	—	—	—	—	—	—	—	—	—	—
—	—	—	—	—	—	—	—	—	—	—
—	—	—	—	—	—	—	—	—	—	—
—	—	—	—	—	—	—	—	—	—	—

2. Характеристики здания, сооружения, объекта незавершенного строительства с кадастровым номером (обозначением) 13:24:0102056:341

№ п/п	Наименование характеристики	Значение характеристики
1	2	3
1	Вид объекта недвижимости	Здание
2	Ранее присвоенный государственный учетный номер здания, сооружения, объекта незавершенного строительства (кадастровый, инвентарный или условный номер)	—

1	2	3
3	Кадастровый номер земельного участка (земельных участков), в границах которого (которых) расположено здание, сооружение, объект незавершенного строительства	—
4	Номер кадастрового квартала (кадастровых кварталов), в пределах которого (которых) расположено здание, сооружение, объекта незавершенного строительства	13:24:0102056
5	Адрес здания, сооружения, объекта незавершенного строительства	Республика Мордовия, г. Ковылкино, ул. Степана Халтурина, д. 1
	Местоположение здания, сооружения, объекта незавершенного строительства	—
	Дополнительные сведения о местоположении	—
6	Иные сведения	—

**Сведения о зданиях, сооружениях, объектах незавершенного строительства,
необходимые для исправления реестровых ошибок в сведениях об описании их местоположения**

1. Сведения о характерных точках контура здания, сооружения, объекта незавершенного строительства

с кадастровым номером 13:24:0102056:282

Зона № 1

Номер контура	Номера характерных точек контура	Существующие			Уточненные			Метод определения координат	Средняя квадратическая погрешность определения координат характерной точки (Mt), м	Формулы, примененные для расчета средней квадратической погрешности определения координат характерной точки (Mt), м
		координаты, м		R, м	координаты, м		R, м			
		X	Y		X	Y				
1	2	3	4	5	6	7	8	9	10	11
—	1/1424	375 588,49	1 207 974,61	—	375 586,81	1 207 973,97	—	—	0,10	—
	2/1425	375 595,51	1 207 982,26	—	375 593,83	1 207 981,62	—			
	3/1426	375 588,20	1 207 988,98	—	375 586,52	1 207 988,34	—			
	4/1427	375 584,79	1 207 985,27	—	375 583,11	1 207 984,63	—			
	5/1428	375 582,95	1 207 986,97	—	375 581,27	1 207 986,33	—			
	6/1429	375 581,56	1 207 985,46	—	375 579,88	1 207 984,82	—			
	7/1430	375 583,41	1 207 983,77	—	375 581,73	1 207 983,13	—			
	8/1431	375 581,17	1 207 981,33	—	375 579,49	1 207 980,69	—			
1/1424	375 588,49	1 207 974,61	—	375 586,81	1 207 973,97	—				

2. Иные сведения о здании, сооружении, объекте незавершенного строительства с кадастровым номером 13:24:0102056:282

1. —

1. Сведения о характерных точках контура здания, сооружения, объекта незавершенного строительства

с кадастровым номером 13:24:0102056:343

Зона № 1

Номер контура	Номера характерных точек контура	Существующие			Уточненные			Метод определения координат	Средняя квадратическая погрешность определения координат характерной точки (Mt), м	Формулы, примененные для расчета средней квадратической погрешности определения координат характерной точки (Mt), м
		координаты, м		R, м	координаты, м		R, м			
		X	Y		X	Y				
1	2	3	4	5	6	7	8	9	10	11
—	1/1638	375 302,79	1 208 036,68	—	375 305,11	1 208 036,71	—	—	0,10	—
	2/1639	375 294,30	1 208 044,19	—	375 296,95	1 208 044,06	—			
	3/1640	375 284,49	1 208 033,01	—	375 284,59	1 208 030,50	—			
	4/1641	375 293,00	1 208 025,46	—	375 293,11	1 208 022,95	—			
	1/1638	375 302,79	1 208 036,68	—	375 305,11	1 208 036,71	—			

2. Иные сведения о здании, сооружении, объекте незавершенного строительства с кадастровым номером 13:24:0102056:343

1. —

1. Сведения о характерных точках контура здания, сооружения, объекта незавершенного строительства

с кадастровым номером 13:24:0102056:1217

Зона № 1

Номер контура	Номера характерных точек контура	Существующие			Уточненные			Метод определения координат	Средняя квадратическая погрешность определения координат характерной точки (Mt), м	Формулы, примененные для расчета средней квадратической погрешности определения координат характерной точки (Mt), м
		координаты, м		R, м	координаты, м		R, м			
		X	Y		X	Y				
1	2	3	4	5	6	7	8	9	10	11
—	1/1327	375 506,16	1 208 159,77	—	375 504,62	1 208 162,14	—	—	0,10	—
	2/1328	375 481,50	1 208 186,86	—	375 482,28	1 208 186,78	—			
	3/1329	375 470,17	1 208 176,99	—	375 470,95	1 208 176,91	—			

1	2	3	4	5	6	7	8	9	10	11
—	4/1330	375 495,62	1 208 149,41	—	375 493,45	1 208 151,87	—	—	0,10	—
	1/1327	375 506,16	1 208 159,77	—	375 504,62	1 208 162,14	—			

2. Иные сведения о здании, сооружении, объекте незавершенного строительства с кадастровым номером 13:24:0102056:1217

1. —

1. Сведения о характерных точках контура здания, сооружения, объекта незавершенного строительства

с кадастровым номером 13:24:0102056:1421

Зона № 1

Номер контура	Номера характерных точек контура	Существующие			Уточненные			Метод определения координат	Средняя квадратическая погрешность определения координат характерной точки (Mt), м	Формулы, примененные для расчета средней квадратической погрешности определения координат характерной точки (Mt), м
		координаты, м		R, м	координаты, м		R, м			
		X	Y		X	Y				
1	2	3	4	5	6	7	8	9	10	11
—	1	375 275,84	1 208 131,56	—	375 277,28	1 208 128,38	—	—	0,30	—
	2	375 278,79	1 208 134,25	—	375 280,24	1 208 131,07	—		0,10	
	3/н3О	375 273,39	1 208 140,15	—	375 275,60	1 208 136,15	—		0,30	
	4/н4О	375 270,45	1 208 137,46	—	375 272,71	1 208 133,39	—		0,30	
	1	375 275,84	1 208 131,56	—	375 277,28	1 208 128,38	—		0,30	

2. Иные сведения о здании, сооружении, объекте незавершенного строительства с кадастровым номером 13:24:0102056:1421

1. —

1. Сведения о характерных точках контура здания, сооружения, объекта незавершенного строительства

с кадастровым номером 13:24:0102056:1243

Зона № 1

Номер контура	Номера характерных точек контура	Существующие			Уточненные			Метод определения координат	Средняя квадратическая погрешность определения координат характерной точки (Mt), м	Формулы, примененные для расчета средней квадратической погрешности определения координат характерной точки (Mt), м
		координаты, м		R, м	координаты, м		R, м			
		X	Y		X	Y				
1	2	3	4	5	6	7	8	9	10	11
—	1	375 577,13	1 207 918,26	—	375 575,73	1 207 916,37	—	—	0,10	—
	2	375 569,08	1 207 925,76	—	375 566,84	1 207 924,66	—			
	3/н3О	375 565,51	1 207 921,82	—	375 562,95	1 207 920,36	—			
	н8409О	—	—	—	375 566,26	1 207 917,24	—			
	н8410О	—	—	—	375 569,61	1 207 914,05	—			
	4/н4О	375 573,49	1 207 914,26	—	375 571,77	1 207 912,01	—			
	1	375 577,13	1 207 918,26	—	375 575,73	1 207 916,37	—		0,10	

2. Иные сведения о здании, сооружении, объекте незавершенного строительства с кадастровым номером 13:24:0102056:1243

1. —

1. Сведения о характерных точках контура здания, сооружения, объекта незавершенного строительства

с кадастровым номером 13:24:0102056:1249

Зона № 1

Номер контура	Номера характерных точек контура	Существующие			Уточненные			Метод определения координат	Средняя квадратическая погрешность определения координат характерной точки (Mt), м	Формулы, примененные для расчета средней квадратической погрешности определения координат характерной точки (Mt), м
		координаты, м		R, м	координаты, м		R, м			
		X	Y		X	Y				
1	2	3	4	5	6	7	8	9	10	11
—	1	375 390,41	1 208 047,46	—	375 390,94	1 208 045,03	—	—	0,10	—

1	2	3	4	5	6	7	8	9	10	11
—	н8420О	—	—	—	375 384,48	1 208 051,41	—	—	—	—
	н8421О	—	—	—	375 381,67	1 208 054,19	—			
	2/н2О	375 368,51	1 208 069,09	—	375 369,72	1 208 065,99	—		0,10	
	3/н3О	375 363,43	1 208 064,02	—	375 365,12	1 208 061,41	—		—	
	н8422О	—	—	—	375 377,09	1 208 049,67	—		—	
	н8423О	—	—	—	375 379,97	1 208 046,84	—		—	
	4/н4О	375 385,29	1 208 042,58	—	375 386,32	1 208 040,62	—		0,10	
1	375 390,41	1 208 047,46	—	375 390,94	1 208 045,03	—	—	—	—	

2. Иные сведения о здании, сооружении, объекте незавершенного строительства с кадастровым номером 13:24:0102056:1249

1. —

1. Сведения о характерных точках контура здания, сооружения, объекта незавершенного строительства

с кадастровым номером 13:24:0102056:1411

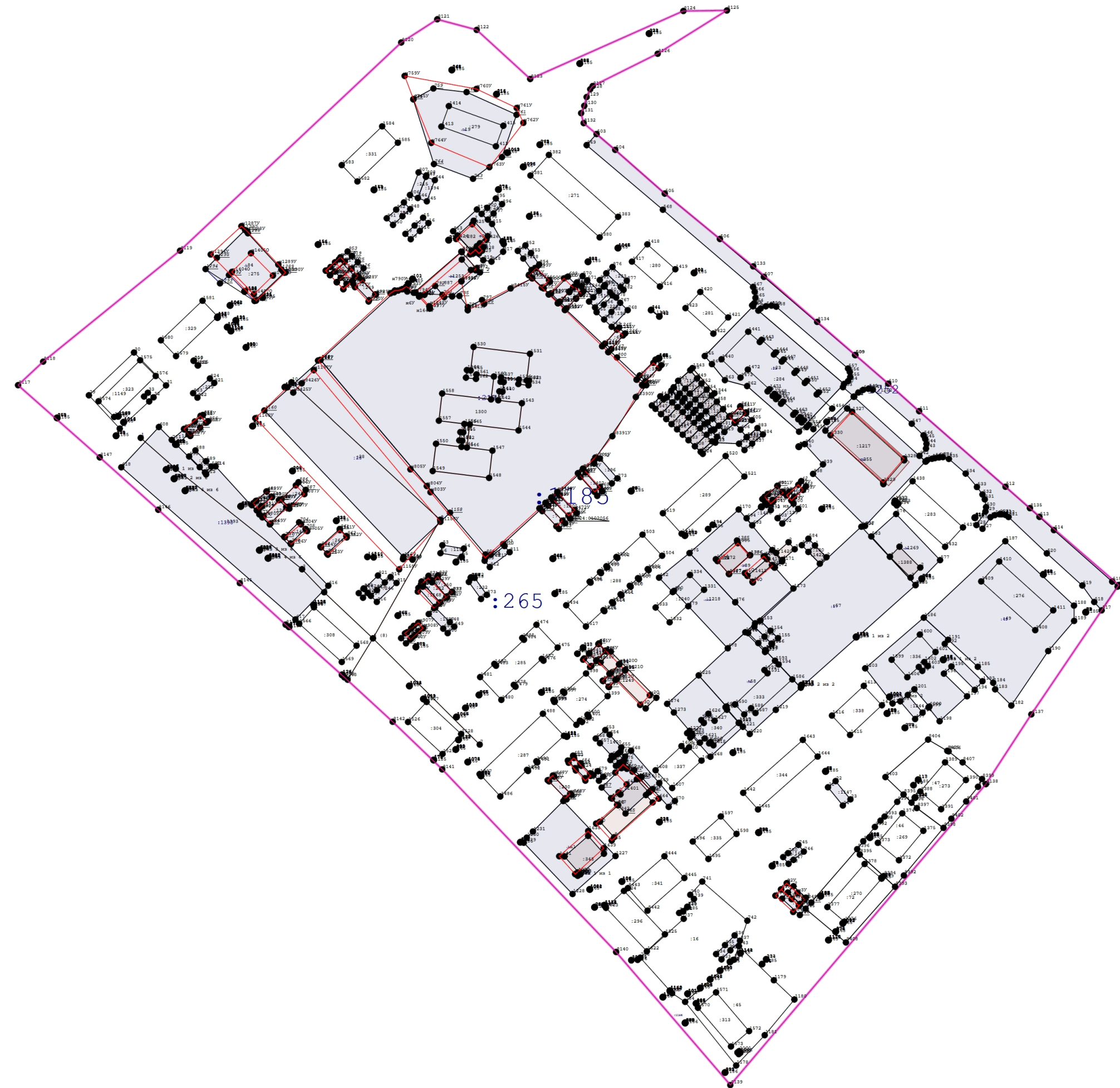
Зона № 1

Номер контура	Номера характерных точек контура	Существующие			Уточненные			Метод определения координат	Средняя квадратическая погрешность определения координат характерной точки (Mt), м	Формулы, примененные для расчета средней квадратической погрешности определения координат характерной точки (Mt), м
		координаты, м		R, м	координаты, м		R, м			
		X	Y		X	Y				
1	2	3	4	5	6	7	8	9	10	11
—	1/н1О	375 426,53	1 208 112,38	—	375 427,84	1 208 111,16	—	—	0,10	—
	2/н2О	375 434,48	1 208 121,63	—	375 435,81	1 208 120,16	—			
	3/н3О	375 431,67	1 208 124,04	—	375 431,34	1 208 124,23	—			
	4/н4О	375 423,72	1 208 114,79	—	375 423,39	1 208 114,98	—			
	1/н1О	375 426,53	1 208 112,38	—	375 427,84	1 208 111,16	—			

2. Иные сведения о здании, сооружении, объекте незавершенного строительства с кадастровым номером 13:24:0102056:1411

1. —

Схема границ земельных участков



Масштаб 1:2 000

Условные обозначения:





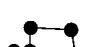



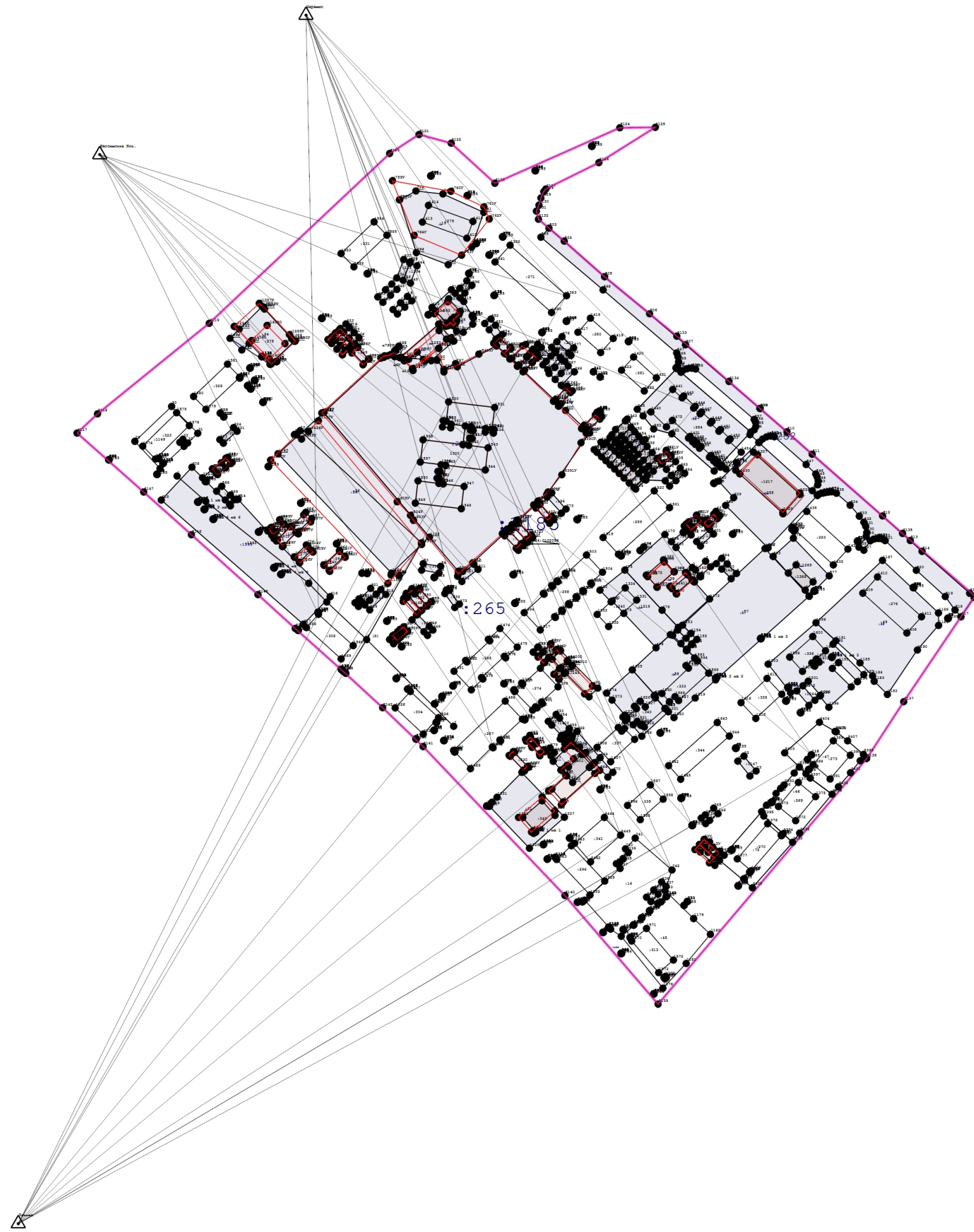








-  - Земельный участок, размеры которого могут быть переданы в масштабе разделов графической части
-  - Существующая часть границы, имеющиеся в ЕГРН сведения о которой достаточны для определения ее местоположения
-  - вновь образованная часть границы, сведения о которой достаточны для определения ее местоположения
-  - Характерная точка границы, сведения о которой позволяют однозначно определить ее положение на местности
-  - Контур здания, сооружения, объекта незавершенного строительства (контур части здания, сооружения), размеры которого могут быть переданы в масштабе разделов графической части
-  - Кадастровый номер здания
-  - Кадастровый номер земельного участка
-  - Граница кадастрового квартала

Схема геодезических построений



Условные обозначения:

-  - Существующая часть границы, имеющиеся в ЕГРН сведения о которой достаточны для определения ее местоположения
-  - Вновь образованная часть границы, сведения о которой достаточны для определения ее местоположения
-  - Характерная точка границы, сведения о которой позволяют однозначно определить ее положение на местности
-  - Пункт государственной геодезической сети
-  - Направления геодезических построений при определении координат характерных точек границ земельного участка
-  - Кадастровый номер здания
-  - Кадастровый номер земельного участка
-  - Граница кадастрового квартала